

LEY DE LIBRE
ACCESO A LA
INFORMACIÓN
PÚBLICA
ARTÍCULO 10
NUMERAL 19



ENTIDAD: DIRECCIÓN GENERAL DE AERONÁUTICA CIVIL
 DIRECCIÓN: 9a. Avenida 14-75, zona 13 ciudad
 HORARIO DE ATENCIÓN: DE 9:00 a 17:00 horas
 DIRECTOR: Francis Arturo Aguirre Argueta
 FECHA DE ACTUALIZACIÓN: 28/02/2023
 MES DE: FEBRERO

No.	NOMENCLATURA DEL AREA	MOTIVO DEL ARRENDAMIENTO Y USO	PLAZO	FECHA DE APROBACION DEL CONTRATO	CARACTERISTICAS DEL BIEN			ARRENDATARIO		VALOR MENSUAL	MONTO TOTAL DEL CONTRATO
					UBICACION FISICA:	FINCA:	FINCA:	NOMBRE:	NIT:		
1	CC-2.1	Area de local Comercial	10 años	DS-110-2015 de fecha 24/11/2015	UBICACION FISICA: Area / mts2 27.1 Aeropuerto Internacional La Aurora LOCAL Estado de Guatemala PROPIETARIO: Estado de Guatemala	FINCA: Bien inmueble urbano inscrito en el Registro General de la Propiedad de la Zona Central, al número doscientos veintiséis (226), folio ciento cincuenta (150) de libro veinte (20) de Guatemala	FINCA: Bien inmueble urbano inscrito en el Registro General de la Propiedad de la Zona Central, al número doscientos veintiséis (226), folio ciento cincuenta (150) de libro veinte (20) de Guatemala LOCAL Estado de Guatemala	NOMBRE: Carlos Humberto Morales Corti NIT: 14091-7	Q 3,025.12	Q 363,014.40	
2	AI-SE-2.3	Area de local Comercial	180 MESES	EP, 3 de fecha 08/01/2020, EP, 9 de fecha 24/02/2022	UBICACION FISICA: Area / mts2 60 Aeropuerto Internacional La Aurora LOCAL Estado de Guatemala PROPIETARIO: Estado de Guatemala	FINCA: Bien inmueble urbano inscrito en el Registro General de la Propiedad de la Zona Central, al número doscientos veintiséis (226), folio ciento cincuenta (150) de libro veinte (20) de Guatemala LOCAL Estado de Guatemala	FINCA: Bien inmueble urbano inscrito en el Registro General de la Propiedad de la Zona Central, al número doscientos veintiséis (226), folio ciento cincuenta (150) de libro veinte (20) de Guatemala LOCAL Estado de Guatemala	NOMBRE: COMPANIA DISTRIBUIDORA DE TABACOS, SOCIEDAD ANONIMA NIT: 4437675	Q 6,720.00	Q 1,209,600.00	
3	FM-AC-1.1	Area de local Comercial	180 MESES	EP, 12 de fecha 08/01/2020, EP, 6 de fecha 24/02/2022	UBICACION FISICA: Area / mts2 35.98 Aeropuerto Internacional La Aurora LOCAL Estado de Guatemala PROPIETARIO: Estado de Guatemala	FINCA: Bien inmueble urbano inscrito en el Registro General de la Propiedad de la Zona Central, al número doscientos veintiséis (226), folio ciento cincuenta (150) de libro veinte (20) de Guatemala LOCAL Estado de Guatemala	FINCA: Bien inmueble urbano inscrito en el Registro General de la Propiedad de la Zona Central, al número doscientos veintiséis (226), folio ciento cincuenta (150) de libro veinte (20) de Guatemala LOCAL Estado de Guatemala	NOMBRE: COMPANIA DISTRIBUIDORA DE TABACOS, SOCIEDAD ANONIMA NIT: 4437675	Q 4,029.76	Q 725,358.00	
4	AI-SE-2.1	Area de local Comercial	180 MESES	EP, 1 de fecha 08/01/2020	UBICACION FISICA: Area / mts2 47.04 Aeropuerto Internacional La Aurora LOCAL Estado de Guatemala PROPIETARIO: Estado de Guatemala	FINCA: Bien inmueble urbano inscrito en el Registro General de la Propiedad de la Zona Central, al número doscientos veintiséis (226), folio ciento cincuenta (150) de libro veinte (20) de Guatemala LOCAL Estado de Guatemala	FINCA: Bien inmueble urbano inscrito en el Registro General de la Propiedad de la Zona Central, al número doscientos veintiséis (226), folio ciento cincuenta (150) de libro veinte (20) de Guatemala LOCAL Estado de Guatemala	NOMBRE: COMPANIA DISTRIBUIDORA DE TABACOS, SOCIEDAD ANONIMA NIT: 4437675	Q 5,269.48	Q 948,308.40	

(Handwritten signature in blue ink)

UNION JURIDICA
DGAC
 DIRECCION GENERAL DE AERONAUTICA CIVIL

5	FN-3-1	Area de Local Comercial	180 MESES	EP. 11 de fecha 08/01/2020. EP. 22 de fecha 19/03/2022	UBICACIÓN FÍSICA: Área / mts2 FINCA: TIPO: PROPIETARIO:	Aeropuerto Internacional La Aurora 281.63 Bien inmueble urbano inscrito en el Registro General de la Propiedad de la Zona Central, al número doscientos veintiséis (226), folio ciento cincuenta (159) de libro cincuenta (159) de libro LOCAL	NOMBRE: NIT: 4437675	COMPANIA DISTRIBUIDORA DE TABACOS, SOCIEDAD ANÓNIMA	Q 31,542.56	Q 5,877,680.00
6	AI-SE-2-4	Area de Local Comercial	180 MESES	EP. 4 de fecha 08/01/2020. EP. 82 de fecha 16/12/2021	UBICACIÓN FÍSICA: Área / mts2 FINCA: TIPO: PROPIETARIO:	Aeropuerto Internacional La Aurora 60 Bien inmueble urbano inscrito en el Registro General de la Propiedad de la Zona Central, al número doscientos veintiséis (226), folio ciento cincuenta (159) de libro cincuenta (159) de libro LOCAL	NOMBRE: NIT: 4437675	COMPANIA DISTRIBUIDORA DE TABACOS, SOCIEDAD ANÓNIMA	Q 8,720.00	Q 1,209,600.00
7	AI-SE-2-5	Area de Local Comercial	180 MESES	EP. 5 de fecha 08/01/2020. EP. 10 de fecha 24/02/2022	UBICACIÓN FÍSICA: Área / mts2 FINCA: TIPO: PROPIETARIO:	Aeropuerto Internacional La Aurora 60 Bien inmueble urbano inscrito en el Registro General de la Propiedad de la Zona Central, al número doscientos veintiséis (226), folio ciento cincuenta (159) de libro cincuenta (159) de libro LOCAL	NOMBRE: NIT: 4437675	COMPANIA DISTRIBUIDORA DE TABACOS, SOCIEDAD ANÓNIMA	Q 5,720.00	Q 1,209,600.00
8	AI-SE-2-9	Area de Local Comercial	180 MESES	EP. 9 de fecha 08/01/2020. EP. 14 de fecha 24/02/2022	UBICACIÓN FÍSICA: Área / mts2 FINCA: TIPO: PROPIETARIO:	Aeropuerto Internacional La Aurora 240.38 Bien inmueble urbano inscrito en el Registro General de la Propiedad de la Zona Central, al número doscientos veintiséis (226), folio ciento cincuenta (159) de libro cincuenta (159) de libro LOCAL	NOMBRE: NIT: 4437675	COMPANIA DISTRIBUIDORA DE TABACOS, SOCIEDAD ANÓNIMA	Q 25,900.16	Q 4,842,028.00
9	AI-SE-2-7	Area de Local Comercial	180 MESES	EP. 7 de fecha 08/01/2020. EP. 12 de fecha 24/02/2022	UBICACIÓN FÍSICA: Área / mts2 FINCA: TIPO: PROPIETARIO:	Aeropuerto Internacional La Aurora 60 Bien inmueble urbano inscrito en el Registro General de la Propiedad de la Zona Central, al número doscientos veintiséis (226), folio ciento cincuenta (159) de libro cincuenta (159) de libro LOCAL	NOMBRE: NIT: 4437675	COMPANIA DISTRIBUIDORA DE TABACOS, SOCIEDAD ANÓNIMA	Q 8,720.00	Q 1,209,600.00

Handwritten signature in blue ink over a circular stamp. The stamp contains the text 'AGENCIA JURÍDICA', 'UNIDAD DE GESTIÓN', 'DISTRIBUIDORA DE TABACOS, SOCIEDAD ANÓNIMA', and 'DGAC'.

10	AI-SE-2-8	Area de Local Comercial	180 MESES	EP. 8 de fecha 08/01/2020. EP. 13 de fecha 24/02/2022	UBICACIÓN FISICA:		Aeropuerto Internacional La Aurora	NOMBRE:	COMPANIA DISTRIBUIDORA DE TABACOS, SOCIEDAD	Q 19,000.00	Q 3,520,000.00
					Area / mts2	175					
					FINCA:	Bien inmueble urbano inscrito en el Registro General de la Propiedad de la Zona Central, al número docecientos al número ochocientos veintidós (121263), folio ciento ochenta y cuatro (180), de libro veintiseis (26) de Guatemala.					
					TIPO:	LOCAL					
					PROPIETARIO:	Estado de Guatemala					
11	AI-SE-2-2	Area de Local Comercial	180 MESES	EP. 2 de fecha 08/01/2020. EP. 08 de fecha 24/02/2022	UBICACIÓN FISICA:		Aeropuerto Internacional La Aurora	NOMBRE:	COMPANIA DISTRIBUIDORA DE TABACOS, SOCIEDAD	Q 5,288.48	Q 946,326.40
					Area / mts2	47.04					
					FINCA:	Bien inmueble urbano inscrito en el Registro General de la Propiedad de la Zona Central, al número diecinueve mil y trescientos treinta y dos (19332), folio ciento cincuenta y cinco (155) de libro veintiseis (26) de Guatemala.					
					TIPO:	LOCAL					
					PROPIETARIO:	Estado de Guatemala					
12	FC-1-3	Area de Local Comercial	180 MESES	EP. 10 de fecha 08/01/2020 EP. 15 de fecha 24/02/2022	UBICACIÓN FISICA:		Aeropuerto Internacional La Aurora	NOMBRE:	COMPANIA DISTRIBUIDORA DE TABACOS, SOCIEDAD	Q 6,038.04	Q 1,097,027.20
					Area / mts2	53.92					
					FINCA:	Bien inmueble urbano inscrito en el Registro General de la Propiedad de la Zona Central, al número diecinueve mil y trescientos treinta y dos (19332), folio ciento cincuenta y cinco (155) de libro veintiseis (26) de Guatemala.					
					TIPO:	LOCAL					
					PROPIETARIO:	Estado de Guatemala					

Handwritten signature in blue ink over a circular official stamp. The stamp contains the text 'SECRETARIA JURIDICA' at the top, 'UNIDAD DE ASISTENCIA JURIDICA' at the bottom, and 'D.G.A.C.' on the right side.

13	FN-AC-2-1	Área de Local Comercial	180 MESES	Ep. 13 de fecha 08/01/2020, Ep. 17 de fecha 24/02/2022	UBICACIÓN FÍSICA:		Aeropuerto Internacional La Aurora	28.16	Aeropuerto Internacional La Aurora	NOMBRE:	COMPAÑIA DISTRIBUIDORA DE TABACOS, SOCIEDAD	Q. 3,153.92	Q. 597,705.00
					FINCA:								
					TIPO:								
					PROPIETARIO:								
14	CC-2-3	Área de Local Comercial	10 años	DS-099-2015 de fecha 20/11/2015	UBICACIÓN FÍSICA:		Aeropuerto Internacional La Aurora	10.71	NOMBRE:	Byron Ivan Rodríguez Paiz	Q. 1,199.52	Q. 143,942.40	
					FINCA:								
					TIPO:								
					PROPIETARIO:								
15	CC-2-7	Área de Local Comercial	5 años	Ep. 39 de fecha 10/11/2006, Ep. 7 de fecha 11/04/2022	UBICACIÓN FÍSICA:		Aeropuerto Internacional La Aurora	10.52	NOMBRE:	Rosalinda Castañeda Posadas	Q. 1211.84	Q. 72710.40	
					FINCA:								
					TIPO:								
					PROPIETARIO:								

Handwritten signature in blue ink over a circular official stamp. The stamp contains the text 'SECRETARIA JURIDICA' at the top, 'UNIDAD REGISTRAL' in the center, and 'D.G.G.C.' at the bottom.

16	CC-2-8	Area de Local Comercial	10 años	D5-11-2015 de fecha 08/12/2015	UBICACIÓN FÍSICA:			Aeropuerto Internacional La Aurora	14.62	NOMBRE:	Marta Inerfa Lorenzo Lago	Q	1,637.44	Q	196,492.90
					FINCA:	NIT:	140944-4								
					TIPO:										
					PROPIETARIO:			LOCAL							
					UBICACIÓN FÍSICA:			Aeropuerto Internacional La Aurora							
17	CC-2-9	Area de Local Comercial	10 años	D5-10-2015 de fecha 20/11/2015	UBICACIÓN FÍSICA:			Aeropuerto Internacional La Aurora	14.36	NOMBRE:	Mayra Judith Saravia Sarcillo	Q	1,608.32	Q	192,988.40
					FINCA:	NIT:									
					TIPO:										
					PROPIETARIO:			LOCAL							
					UBICACIÓN FÍSICA:			Aeropuerto Internacional La Aurora							
18	CC-2-10	Area de Local Comercial	10 años	E4-48 de fecha 12/11/2008	UBICACIÓN FÍSICA:			Aeropuerto Internacional La Aurora	10.58	NOMBRE:	Thelma Reyes	\$	105.80	\$	12,686.00
					FINCA:	NIT:	92555-5								
					TIPO:										
					PROPIETARIO:			LOCAL							
					UBICACIÓN FÍSICA:			Estado de Guatemala							
19	CC-2-11	Area de Local Comercial	10 años	D5-10-2015 de fecha 20/11/2015	UBICACIÓN FÍSICA:			Aeropuerto Internacional La Aurora	14.42	NOMBRE:	Marta Gladis Pérez Calderon	Q	1,615.04	Q	193,804.80
					FINCA:	NIT:									
					TIPO:										
					PROPIETARIO:			LOCAL							
					UBICACIÓN FÍSICA:			Estado de Guatemala							

SORIA JURIDICA

20	CC-2-12	Area de Local Comercial	10 años	DS-112-2015 de fecha 29/11/2015	UBICACIÓN FÍSICA: Area / mts2 FINCA: TIPO: PROPIETARIO:	Aeropuerto Internacional La Aurora 17.12 Bien inmueble urbano inscrito en el Registro General de la Propiedad de la Zona Central, al número doscientos veintiséis (226), folio ciento cincuenta (150) de libro veinte (20) de Guatemala LOCAL Estado de Guatemala Aeropuerto Internacional La Aurora 17.73	NOMBRE: NIT:	Sully Atoney Santos Contreras 444388-8	Q 1,917.44 Q 230,062.40
21	CC-2-13	Area de Local Comercial	10 años	Ep. 85 de fecha 25/12/2008	UBICACIÓN FÍSICA: Area / mts2 FINCA: TIPO: PROPIETARIO:	Bien inmueble urbano inscrito en el Registro General de la Propiedad de la Zona Central, al número doscientos veintiséis (226), folio ciento cincuenta (150) de libro veinte (20) de Guatemala LOCAL Estado de Guatemala	NOMBRE: NIT:	María Elena Villacorta Barrios 1659815-6	\$ 127.30 \$ 15,278.00
22	CC-2-14	Area de Local Comercial	2 años	DS-019-2020	UBICACIÓN FÍSICA: Area / mts2 FINCA: TIPO: PROPIETARIO:	Aeropuerto Internacional La Aurora 12.3 Bien inmueble urbano inscrito en el Registro General de la Propiedad de la Zona Central, al número doscientos veintiséis (226), folio ciento cincuenta (150) de libro veinte (20) de Guatemala LOCAL Estado de Guatemala	NOMBRE: NIT:	Ingrid Aline Arevalo Cobos 2553602-2	Q 1,377.90 Q 33,062.40
23	CC-2-15	Area de Local Comercial	10 años	DS-12-2015 de fecha 18/12/2015	UBICACIÓN FÍSICA: Area / mts2 FINCA: TIPO: PROPIETARIO:	Aeropuerto Internacional La Aurora 14.93 Bien inmueble urbano inscrito en el Registro General de la Propiedad de la Zona Central, al número doscientos veintiséis (226), folio ciento cincuenta (150) de libro veinte (20) de Guatemala LOCAL Estado de Guatemala	NOMBRE: NIT:	Silvia Espinola Ambrós Urbón 6341565-8	Q 1,784.19 Q 214,096.20


 UNIDAD ASSESORIA JURÍDICA
 FUNDACIÓN
 D G A C


24	CC-2-16	Area de Local Comercial	10 años	DS-124-2015 de fecha 18/12/2015	UBICACIÓN FÍSICA: Área / mts2 FINCA: TIPO: PROPIETARIO: UBICACIÓN FÍSICA: Área / mts2	Aeropuerto Internacional La Aurora 14 Bien inmueble urbano inscrito en el Registro General de la Propiedad de la Zona Central, al número doscientos veintiséis (226), folio ciento cincuenta (150) de libro veinte (20) de Guatemala LOCAL Estado de Guatemala Aeropuerto Internacional La Aurora 10.45	NOMBRE: NIT:	Carlos Oñerío Giron Palomo	Q 1,568.00 Q	188,180.00
25	CC-2-17	Area de Local Comercial	10 años	DS-106-2015 de fecha 20/11/2015	UBICACIÓN FÍSICA: Área / mts2 FINCA: TIPO: PROPIETARIO: UBICACIÓN FÍSICA: Área / mts2	Bien inmueble urbano inscrito en el Registro General de la Propiedad de la Zona Central, al número doscientos veintiséis (226), folio ciento cincuenta (150) de libro veinte (20) de Guatemala LOCAL Estado de Guatemala Aeropuerto Internacional La Aurora	NOMBRE: NIT:	Lorena Tzucos Gray Aguilar 4539230	Q 1,170.40 Q	140,448.00
26	CC-2-18	Area de Local Comercial	10 años	DS-104-2015 de fecha 20/11/2015	UBICACIÓN FÍSICA: Área / mts2 FINCA: TIPO: PROPIETARIO: UBICACIÓN FÍSICA: Área / mts2	Aeropuerto Internacional La Aurora 14 Bien inmueble urbano inscrito en el Registro General de la Propiedad de la Zona Central, al número doscientos veintiséis (226), folio ciento cincuenta (150) de libro veinte (20) de Guatemala LOCAL Estado de Guatemala Aeropuerto Internacional La Aurora	NOMBRE: NIT:	Juan Gabriel Alvarado Pedraza	Q 1,568.00 Q	188,180.00
27	CC-2-19	Area de Local Comercial	10 años	DS-106-2015 de fecha 20/11/2015	UBICACIÓN FÍSICA: Área / mts2 FINCA: TIPO: PROPIETARIO: UBICACIÓN FÍSICA: Área / mts2	Bien inmueble urbano inscrito en el Registro General de la Propiedad de la Zona Central, al número doscientos veintiséis (226), folio ciento cincuenta (150) de libro veinte (20) de Guatemala LOCAL Estado de Guatemala	NOMBRE: NIT:	Maria Esperanza Lopez Gomez 4901835	Q 1,568.00 Q	188,180.00



28	CC-2-20	Área de Local Comercial	10 años	DS-09-2015 de fecha 20/11/2015	Aeropuerto Internacional La Aurora			Mercedes Fior de Maria Cammy Chan	140,448.00
					UBICACIÓN FÍSICA:	Área / mts2	10.45		
					FINCA:	Bien inmueble urbano inscrito en el Registro General de la Propiedad de la Zona Central, al número doscientos veintiséis (226), folio ciento cincuenta (150) de libro veinte (20) de Guatemala			
					TIPO:	LOCAL			
PROPIETARIO:			Estado de Guatemala						
29	CC-2-21	Área de Local Comercial	15 años	DS-09-2015 de fecha 06/07/2015	Aeropuerto Internacional La Aurora			Eduardo Roberto Cobarr Roldán	185,180.00
					UBICACIÓN FÍSICA:	Área / mts2	14		
					FINCA:	Bien inmueble urbano inscrito en el Registro General de la Propiedad de la Zona Central, al número doscientos veintiséis (226), folio ciento cincuenta (150) de libro veinte (20) de Guatemala			
					TIPO:	LOCAL			
PROPIETARIO:			Estado de Guatemala						
30	CC-2-22	Área de Local Comercial	10 años	DS-09-2015 de fecha 20/11/2015	Aeropuerto Internacional La Aurora			Rudolfo Camy Saravia	345,004.80
					UBICACIÓN FÍSICA:	Área / mts2	25.67		
					FINCA:	Bien inmueble urbano inscrito en el Registro General de la Propiedad de la Zona Central, al número doscientos veintiséis (226), folio ciento cincuenta (150) de libro veinte (20) de Guatemala			
					TIPO:	LOCAL			
PROPIETARIO:			Estado de Guatemala						
31	CC-2-23	Área de Local Comercial	2 años	DS-023-2020	Aeropuerto Internacional La Aurora			Alma Marina Delfa Jimenez	27,686.00
					UBICACIÓN FÍSICA:	Área / mts2	10.3		
					FINCA:	Bien inmueble urbano inscrito en el Registro General de la Propiedad de la Zona Central, al número doscientos veintiséis (226), folio ciento cincuenta (150) de libro veinte (20) de Guatemala			
					TIPO:	LOCAL			
PROPIETARIO:			Estado de Guatemala						

URTEQ
UNIDAD EJECUTIVA DE RECAUDACIÓN TRIBUTARIA DEL QUETZALTENANGO
SECRETARÍA JURÍDICA
DAGC

36	CC-2-29 y CC-2-30	Área de Local Comercial	5 años	Ep. 23 de fecha 18/12/2020	UBICACIÓN FÍSICA:		Aeropuerto Internacional La Aurora	32.1	Bien inmueble urbano inscrito en el Registro General de la Propiedad de la Zona Central, al número docientos veintiséis (226), folio ciento cincuenta (150) de libro veinte (20) de Guatemala	NOMBRE:	Dantele Sosa Rost	Q.3595.20	C.215,712.00
					FINCA:	NIT:							
					TIPO:	LOCAL	Estado de Guatemala						
					PROPIETARIO:	Aeropuerto Internacional La Aurora		39.6		NOMBRE:	Inversiones Molo, S.A.		
37	CC-2-31	Área de Local Comercial	10 años	Ep. 03 de fecha 10/11/2008	UBICACIÓN FÍSICA:		Aeropuerto Internacional La Aurora	39.6	Bien inmueble urbano inscrito en el Registro General de la Propiedad de la Zona Central, al número doscientos veintiséis (226), folio ciento cincuenta (150) de libro veinte (20) de Guatemala	NOMBRE:	6504455	\$ 396.00	47,520.00
					FINCA:	NIT:							
					TIPO:	LOCAL	Estado de Guatemala						
					PROPIETARIO:	Estado de Guatemala							
ÁREA INTERNACIONAL													
1	ET-4-4	Área de Local Comercial	30 años	Ep. 20 de fecha 09/05/2019	UBICACIÓN FÍSICA:		Aeropuerto Internacional La Aurora	37.2	Bien inmueble urbano inscrito en el Registro General de la Propiedad de la Zona Central, al número doscientos veintiséis (226), folio ciento cincuenta (150) de libro veinte (20) de Guatemala	NOMBRE:	& CIA, S.A.	Q. 4,166.40	499,966.00
					FINCA:	NIT:							
					TIPO:	LOCAL	Estado de Guatemala						
					PROPIETARIO:	Aeropuerto Internacional La Aurora		16.81		NOMBRE:	AIRDOGS, S.A.		
2	At-2-23	Área de Local Comercial	30 años	Ep. 38 de fecha 16/08/2011	UBICACIÓN FÍSICA:		Aeropuerto Internacional La Aurora	16.81	Bien inmueble urbano inscrito en el Registro General de la Propiedad de la Zona Central, al número doscientos veintiséis (226), folio ciento cincuenta (150) de libro veinte (20) de Guatemala	NOMBRE:	6754331-0	Q. 840.50	100,860.00
					FINCA:	NIT:							
					TIPO:	LOCAL	Estado de Guatemala						
					PROPIETARIO:	Estado de Guatemala							


 UNIDAD DE ASesorIA JURÍDICA
 LEGISLACIÓN
 DGJAG

3	AI-2-21	Area de Local Comercial	10 años	Ep. 12 de fecha 18/03/2010	UBICACIÓN FÍSICA: Area / mts2 FINCA: TIPO: PROPIETARIO:	Aeropuerto Internacional La Aurora 41.44 Bien inmueble urbano inscrito en el Registro General de la Propiedad de la Zona Central, al número doscientos veintiséis (226), folio ciento cincuenta (150) de libro veinte (20) de Guatemala LOCAL Estado de Guatemala Aeropuerto Internacional La Aurora 38.87	NOMBRE: NIT: 676433-0	AIRDOS, S.A.	\$ 414.40	\$ 48,728.00
4	ET-1-9	Area de Local Comercial	10 años	Ep. 14 de fecha 15/04/2010 y Modificación Ep. 22 de fecha 13/02/2012	UBICACIÓN FÍSICA: Area / mts2 FINCA: TIPO: PROPIETARIO:	Bien inmueble urbano inscrito en el Registro General de la Propiedad de la Zona Central, al número doscientos veintiséis (226), folio ciento cincuenta (150) de libro veinte (20) de Guatemala LOCAL Estado de Guatemala	NOMBRE: NIT: 6953101-3	ALUSTREL, S.A.	\$ 388.70	\$ 48,404.00
5	ET-1-10 y ET-1-11	Area de Local Comercial	15 años	Ep. 29 de fecha 11/09/2011	UBICACIÓN FÍSICA: Area / mts2 FINCA: TIPO: PROPIETARIO:	Aeropuerto Internacional La Aurora 16.50 y 18.43 Bien inmueble urbano inscrito en el Registro General de la Propiedad de la Zona Central, al número doscientos veintiséis (226), folio ciento cincuenta (150) de libro veinte (20) de Guatemala LOCAL Estado de Guatemala	NOMBRE: NIT: 7304624-4	ALIBEU, S.A.	Q 3,493.00	Q 698,058.96
6	FN-2-18	Area de Local Comercial	15 años	Ep. 100 de fecha 08/12/2011	UBICACIÓN FÍSICA: Area / mts2 FINCA: TIPO: PROPIETARIO:	Aeropuerto Internacional La Aurora 12.5 Bien inmueble urbano inscrito en el Registro General de la Propiedad de la Zona Central, al número doscientos veintiséis (226), folio ciento cincuenta (150) de libro veinte (20) de Guatemala LOCAL Estado de Guatemala	NOMBRE: NIT: 7267645-5	ALIMENTOS SELECTOS, S.A.	\$ 250.00	\$ 47,000.00


 UNIDAD TECNICA DE REGISTRO
 DEPARTAMENTO DE ECONOMIA Y FINANZAS
 GUATEMALA
 DGAC

7	ET-1-10 y ET-1-24	Area de Local Comercial	18 meses	Ep. 6 de fecha 13/09/2017	Aeropuerto Internacional La Aurora		AMIGUATE, S.A.	NOMBRE:	Q 1,968.00 Q	28,224.00
					UBICACIÓN FÍSICA:					
					FINCA:					
8	AI-2-34	Area de Local Comercial	15 años	Contrato Administrativo D-023-2013 de fecha 20/09/2013 y Contrato Administrativo de Modificación D-500-2017 de fecha 09/09/2017	Aeropuerto Internacional La Aurora		ANACAFE	NOMBRE:	Q 1,747.20 Q	289,068.60
					UBICACIÓN FÍSICA:					
					FINCA:					
9	FN-2-5, FN-2-6, TA-06-N-6 y TA-5-2	Area de Local Comercial	15 años	Ep. 56-13/07/2011	Aeropuerto Internacional La Aurora		ASOCIACIONES SINDICALES DE LA CARRERA SAN VICENTE DE PAUL (PUERTO LIBRE VICENTINO)	NOMBRE:	Q 43,150.08 Q	7,787,016.20
					UBICACIÓN FÍSICA:					
					FINCA:					
10	ET-1-13	Area de Local Comercial	10 años	Ep. 12 de fecha 30/01/2011	Aeropuerto Internacional La Aurora		ASOCIACION DE TRABAJADORES RUDIMENTOS DE AERONAVES	NOMBRE:	Q 860.00 Q	81,600.00
					UBICACIÓN FÍSICA:					
					FINCA:					

UNIDAD REGISTRAL DE LA SOBERA JURÍDICA
DOAC

11	FN-2-28, FN-2-29 Y TA-S-17	Área de Local Comercial	15 años	Ep. 15 de fecha 10/01/2013 y modificación Ep. 20 de fecha 15/05/2015 y Ep. 35 de fecha 27/12/2015	UBICACIÓN FÍSICA:		Aeropuerto Internacional La Aurora	NOMBRE:	\$	146 40 \$	26,352 00
					Área / mts2						
					FINCA:						
					TIPO: PROPIETARIO:						
FINCA:		FINCA:		FINCA:		FINCA:		FINCA:		FINCA:	
12	AI-2-1	Área de Local Comercial	10 años	Ep. 78 de fecha 10/11/2008 y Modificación Ep. 11.1 de fecha 20/12/09	UBICACIÓN FÍSICA:		Aeropuerto Internacional La Aurora	NOMBRE:	\$	661 20 \$	79,344 00
					Área / mts2						
					FINCA:						
					TIPO: PROPIETARIO:						
FINCA:		FINCA:		FINCA:		FINCA:		FINCA:		FINCA:	
13	AI-2-25	Área de Local Comercial	18 meses	Ep. 15 de fecha 21/09/2017	UBICACIÓN FÍSICA:		Aeropuerto Internacional La Aurora	NOMBRE:	Q	1,598 36 Q	28,788 48
					Área / mts2						
					FINCA:						
					TIPO: PROPIETARIO:						
FINCA:		FINCA:		FINCA:		FINCA:		FINCA:		FINCA:	
14	ET-1-6	Área de Local Comercial	15 años	Ep. 42 17/12/2010	UBICACIÓN FÍSICA:		Aeropuerto Internacional La Aurora	NOMBRE:	\$	364 00 \$	71,028 00
					Área / mts2						
					FINCA:						
					TIPO: PROPIETARIO:						
FINCA:		FINCA:		FINCA:		FINCA:		FINCA:		FINCA:	

DIRECCIÓN NACIONAL DE REGISTROS Y TÍTULOS
 UNIDAD ADMINISTRATIVA ESPECIAL
 D.G.A.C.


15	FN-2-14	Área de Local Comercial	10 años	Ep. 14 de fecha 23/07/2019	UBICACIÓN FÍSICA:		Aeropuerto Internacional La Aurora	NOMBRE:	CARTATA S.A.	5.977.12 Q	712.454.40
					Área / mtz2		53.01				
					FINCA:		Bien inmueble urbano inscrito en el Registro General de la Propiedad de la Zona Central, al número doscientos veintidós (226), folio ciento cincuenta (150) de libro veinte (20) de Guatemala				
					PROPIETARIO:		LOCAL Estado de Guatemala				
16	FC-3-1	Área de Local Comercial	10 años	Ep. 74 de fecha 18/12/2007	UBICACIÓN FÍSICA:		Aeropuerto Internacional La Aurora	NOMBRE:	CANLES & CANLES RESTAURANTES ASOCIADOS, SOCIEDAD	2.819.00 \$	302.260.00
					Área / mtz2		251.9				
					FINCA:		Bien inmueble urbano inscrito en el Registro General de la Propiedad de la Zona Central, al número doscientos veintidós (226), folio ciento cincuenta (150) de libro veinte (20) de Guatemala				
					PROPIETARIO:		LOCAL Estado de Guatemala				
17	AL-2-4	Área de Local Comercial	10 años	Ep. 104 de fecha 04/01/2013 y modificación Contrato Administr. Área DE 119-2015 de fecha 18/12/2015	UBICACIÓN FÍSICA:		Aeropuerto Internacional La Aurora	NOMBRE:	CENTRO DE ANTE POPULAR S.A.	536.00 \$	68.120.00
					Área / mtz2		76.3				
					FINCA:		Bien inmueble urbano inscrito en el Registro General de la Propiedad de la Zona Central, al número doscientos veintidós (226), folio ciento cincuenta (150) de libro veinte (20) de Guatemala				
					PROPIETARIO:		LOCAL Estado de Guatemala				
18	FN-2-7, FN-5-4	Área de Local Comercial	15 años	Ep. 50 de fecha 08/07/2011	UBICACIÓN FÍSICA:		Aeropuerto Internacional La Aurora	NOMBRE:	CENTRO DE INTERSECCION FAMILIAR DE GUATEMALA	21.255.24 Q	3.825.942.48
					Área / mtz2		123.60, 34.34, 44.90				
					FINCA:		Bien inmueble urbano inscrito en el Registro General de la Propiedad de la Zona Central, al número doscientos veintidós (226), folio ciento cincuenta (150) de libro veinte (20) de Guatemala				
					PROPIETARIO:		LOCAL Estado de Guatemala				



19	FC-2-2-A, FC-2-2-B Y FC-2-2	Area de Local Comercial	15 años	Ep. 90 de fecha 19/12/2018 Ep. 3 de fecha 03/01/2008 Y Modificación Ep. 31 de fecha 18/04/2016	UBICACIÓN FÍSICA:		Aeropuerto Internacional La Aurora 50.00, 10.86, 1.80, 55	NOMBRE:	COMPañIA DISTRIBUIDORA DE TABACOS, S.A.	\$ 912 90	\$ 164,322 00
					Area / mts2	FINCA:					
20	FC-2-14, ET-1-16	Area de Local Comercial	15 años	Contrato Administrativo DS 09-2012 de fecha 17/09/2012	UBICACIÓN FÍSICA:		Estado de Guatemala Aeropuerto Internacional La Aurora 2.80, 4.65	NOMBRE:	Compañia de Aviación al Viejero de Guatemala, S.A.	Q 865 00	148,500 00
					Area / mts2	FINCA:					
21	AI-2-5	Area de Local Comercial	10 años	Ep. 67 de fecha 10/11/2008	UBICACIÓN FÍSICA:		Estado de Guatemala Aeropuerto Internacional La Aurora 25, 22	NOMBRE:	COOPERATIVA INTEGRAL DE COMERCIALIZACIÓN DE ARTESANIAS	\$ 504 40	80,528 00
					Area / mts2	FINCA:					
22	FN-2-36	Area de Local Comercial	15 años	Ep. 19 de fecha 12/01/2012 y Modificación Ep. 11 de fecha 09/06/2012	UBICACIÓN FÍSICA:		Estado de Guatemala Aeropuerto Internacional La Aurora 3, 97	NOMBRE:	DROGUERIA ITALIANA, S.A.	\$ 79 40	14,292 00
					Area / mts2	FINCA:					


 VICERRECTORIA JURÍDICA
 UNIDAD REGISTRAL
 DGAC

23	TA-OF-3-S-13, TA-C-3-3 Y TA-S-1-2	Área de Local Comercial	6 años y 6 meses	Ep. 24 de fecha 09/12/2016 y Modificación Ep. 18 de fecha 16/02/2018	UBICACIÓN FÍSICA:		Aeropuerto Internacional La Aurora	NOMBRE: NIT:	Empaques Seguros, S.A.	2.817 92 Q	216.787 76
					Área / mtz		15.50, 1.56, 5.00				
					FINCA:		Bien inmueble urbano inscrito en el Registro General de la Propiedad de la Zona Central, al número doscientos veintiséis (226), folio ciento cincuenta (150) de libro veinte (20) de Guatemala				
					TIPO: PROPIETARIO:		LOCAL Estado de Guatemala				
24	TA-OF-3-S-13A, TA-C-3-5	Área de Local Comercial	6 años y 6 meses	Ep. 16 de fecha 04/07/2017 y Modificación Ep. 14 de fecha 23/06/2018	UBICACIÓN FÍSICA:		Aeropuerto Internacional La Aurora	NOMBRE: NIT:	Empaques Seguros, S.A.	2.317 06 Q	180.730.37
					Área / mtz		15.94, 1.56				
					FINCA:		Bien inmueble urbano inscrito en el Registro General de la Propiedad de la Zona Central, al número doscientos veintiséis (226), folio ciento cincuenta (150) de libro veinte (20) de Guatemala				
					TIPO: PROPIETARIO:		LOCAL Estado de Guatemala				
25	FN-3-27	Área de Local Comercial	10 años	Ep. 103 de fecha 15/11/2011	UBICACIÓN FÍSICA:		Aeropuerto Internacional La Aurora	NOMBRE: NIT:	\$ 40 00	\$ 7.200.00	
					Área / mtz		2				
					FINCA:		Bien inmueble urbano inscrito en el Registro General de la Propiedad de la Zona Central, al número doscientos veintiséis (226), folio ciento cincuenta (150) de libro veinte (20) de Guatemala				
					TIPO: PROPIETARIO:		LOCAL Estado de Guatemala				
26	AI-2-3	Área de Local Comercial	10 años	Ep. 79 de fecha 10/11/2008, Ep 78 de fecha 25/04/2022	UBICACIÓN FÍSICA:		Aeropuerto Internacional La Aurora	NOMBRE: NIT:	POLIQUÍMICA, S.A.	\$ 56.152 00	\$ 56.152 00
					Área / mtz		22.98				
					FINCA:		Bien inmueble urbano inscrito en el Registro General de la Propiedad de la Zona Central, al número doscientos veintiséis (226), folio ciento cincuenta (150) de libro veinte (20) de Guatemala				
					TIPO: PROPIETARIO:		LOCAL Estado de Guatemala				



27	PH-2-08	Area de Local Comercial	15 años	Ep. 20 de fecha 11/02/2011 y modificación Ep. 19 de fecha 15/05/2015	UBICACIÓN FÍSICA: Área / mts2 97.3 FINCA: Bien inmueble urbano inscrito en el Registro General de la Propiedad de la Zona Central, al número doscientos veintiséis (226), folio ciento cincuenta (150) de libro veinte (20) de Guatemala LOCAL TIPO: PROPIETARIO: Estado de Guatemala	Aeropuerto Internacional La Aurora	GRUPO PARAGUAY, S.A.	NOMBRE: NIT:	\$ 1,846.00	\$ 375,280.00
28	FN-2-16	Area de Local Comercial	10 años	Ep. 26 de fecha 26/09/2019	UBICACIÓN FÍSICA: Área / mts2 41.4 FINCA: Bien inmueble urbano inscrito en el Registro General de la Propiedad de la Zona Central, al número doscientos veintiséis (226), folio ciento cincuenta (150) de libro veinte (20) de Guatemala LOCAL TIPO: PROPIETARIO: Estado de Guatemala	Aeropuerto Internacional La Aurora	Industria de Hamburguesas, S.A.	NOMBRE: NIT:	Q 4,638.60	556,416.00
29	RN-1-2	Area de Local Comercial	4 años	Contrato Administrativo D-082 de fecha 15/10/2014	UBICACIÓN FÍSICA: Área / mts2 33.24 FINCA: Bien inmueble urbano inscrito en el Registro General de la Propiedad de la Zona Central, al número doscientos veintiséis (226), folio ciento cincuenta (150) de libro veinte (20) de Guatemala LOCAL TIPO: PROPIETARIO: Estado de Guatemala	Aeropuerto Internacional La Aurora	Industria de Hamburguesas, S.A.	NOMBRE: NIT:	Q 1,403.92	67,388.16
30	ET-1-7	Area de Local Comercial	10 años	Ep. 1 de fecha 13/01/2020	UBICACIÓN FÍSICA: Área / mts2 34.4 FINCA: Bien inmueble urbano inscrito en el Registro General de la Propiedad de la Zona Central, al número doscientos veintiséis (226), folio ciento cincuenta (150) de libro veinte (20) de Guatemala LOCAL TIPO: PROPIETARIO: Estado de Guatemala	Aeropuerto Internacional La Aurora	Duber Miguel Flores de León	NOMBRE: NIT:	Q 3,852.80	Q 482,336.00

Notario Público de Guatemala
 U.D.A. DE NOTARÍA JURÍDICA
 D.G.A.C.

31	FN-2-15	Área de Local Comercial	15 años	Ep. 73 de fecha 18/12/2007 y modificación Ep. 3 de fecha 07/05/2015	Aeropuerto Internacional La Aurora		Inversiones Moka, S.A.	NOMBRE:	\$ 387 70	44,124 00
					UBICACIÓN FÍSICA:	Area / mts2				
					FINCA:	Bien inmueble urbano inscrito en el Registro General de la Propiedad de la Zona Central, al número doscientos veintiséis (226) folio ciento cincuenta (150) de libro veinte (20) de Guatemala				
					PROPIETARIO:	LOCAL Estado de Guatemala				
32	AL-2-6	Área de Local Comercial	10 años	Ep. 80 de fecha 10/11/2008	Aeropuerto Internacional La Aurora		Inversiones Haa, S.A.	NOMBRE:	\$ 450,800	54,096 00
					UBICACIÓN FÍSICA:	Area / mts2				
					FINCA:	Bien inmueble urbano inscrito en el Registro General de la Propiedad de la Zona Central, al número doscientos veintiséis (226) folio ciento cincuenta (150) de libro veinte (20) de Guatemala				
					PROPIETARIO:	LOCAL Estado de Guatemala				
33	AL-2-2	Área de Local Comercial	15 años	Ep. 81 de fecha 10/11/2007 y modificación Ep. 63 de fecha 24/11/2014	Aeropuerto Internacional La Aurora		Kupfiker Shop	NOMBRE:	\$ 419,600	82,728 00
					UBICACIÓN FÍSICA:	Area / mts2				
					FINCA:	Bien inmueble urbano inscrito en el Registro General de la Propiedad de la Zona Central, al número doscientos veintiséis (226) folio ciento cincuenta (150) de libro veinte (20) de Guatemala				
					PROPIETARIO:	LOCAL Estado de Guatemala				
34	FN-1-23	Área de Local Comercial	10 años	Ep. 14 de fecha 10/01/2012	Aeropuerto Internacional La Aurora		Kollanha S.A.	NOMBRE:	Q 3,225 00	412,200 00
					UBICACIÓN FÍSICA:	Area / mts2				
					FINCA:	Bien inmueble urbano inscrito en el Registro General de la Propiedad de la Zona Central, al número doscientos veintiséis (226) folio ciento cincuenta (150) de libro veinte (20) de Guatemala				
					PROPIETARIO:	LOCAL Estado de Guatemala				

ASESORIA JURIDICA
UNIVERSIDAD DE GUATEMALA
D.G.A.C.

35	FN-1-8	Área de Local Comercial	10 años	Ep. 51 de fecha 10/10/2015	UBICACIÓN FÍSICA:		Aeropuerto Internacional La Aurora	NOMBRE:	LAATS, S.A.	Q 15.811 71 Q	1.897.405 20
					Área / mts2	189					
					FINCA:	Bien inmueble urbano inscrito en el Registro General de la Propiedad de la Zona Central, al número doscientos veintiséis (226), folio ciento cincuenta (150) de libro veinte (20) de Guatemala					
36	FN-1-22	Área de Local Comercial	5 años	Contrato Administrativo D-30-2018 / EP-23 de fecha 03/06/2021	UBICACIÓN FÍSICA:		Aeropuerto Internacional La Aurora	NOMBRE:	LAATS, S.A.	Q 3.693,20 Q	221.562,00
					Área / mts2	64,35					
					FINCA:	Bien inmueble urbano inscrito en el Registro General de la Propiedad de la Zona Central, al número doscientos veintiséis (226), folio ciento cincuenta (150) de libro veinte (20) de Guatemala					
37	ET-1-21	Área de Local Comercial	15 años	Ep. 22 de fecha 15/05/2015	UBICACIÓN FÍSICA:		Aeropuerto Internacional La Aurora	NOMBRE:	Lugano, S.A.	Q 2.016 00 Q	362.880 00
					Área / mts2	18					
					FINCA:	Bien inmueble urbano inscrito en el Registro General de la Propiedad de la Zona Central, al número doscientos veintiséis (226), folio ciento cincuenta (150) de libro veinte (20) de Guatemala					
38	ET-3-5	Área de Local Comercial	15 años	Ep. 16 de fecha 10/04/2015	UBICACIÓN FÍSICA:		Aeropuerto Internacional La Aurora	NOMBRE:	Lugano, S.A.	Q 987 68 Q	174.162,40
					Área / mts2	8,64					
					FINCA:	Bien inmueble urbano inscrito en el Registro General de la Propiedad de la Zona Central, al número doscientos veintiséis (226), folio ciento cincuenta (150) de libro veinte (20) de Guatemala					

SESORIA
UNIDAD
DGAC
DIRECCIÓN GENERAL DE AERONÁUTICA CIVIL

39	AI-2-10	Area de Local Comercial	15 años	Ep. 82 de fecha 10/11/2008 y Modificación Ep. 28 de fecha 31/05/2016	UBICACIÓN FÍSICA: Área / mts2 FINCA: TIPO: PROPIETARIO:	Aeropuerto Internacional La Aurora 20.35 Bien inmueble urbano inscrito en el Registro General de la Propiedad de la Zona Central, al número doscientos veintiséis (226), folio ciento cincuenta (150) de libro veinte (20) de Guatemala LOCAL Estado de Guatemala Aeropuerto Internacional La Aurora 49.49	NOMBRE: NIT:	Laticom Empresas, S.A.	\$ 407.00 \$ \$ 73,260.00
40	AI-2-14	Area de Local Comercial	10 años	Ep. 29 de fecha 20/03/2009	UBICACIÓN FÍSICA: Área / mts2 FINCA: TIPO: PROPIETARIO:	Bien inmueble urbano inscrito en el Registro General de la Propiedad de la Zona Central, al número doscientos cincuenta (150) de libro veinte (20) de Guatemala LOCAL Estado de Guatemala Aeropuerto Internacional La Aurora ***	NOMBRE: NIT:	MIMAR, S.A.	\$ 888.80 \$ \$ 118,778.00
41	Publicidad	Area de Local Comercial	10 años	Ep. 85 de fecha 29/12/2007	UBICACIÓN FÍSICA: Área / mts2 FINCA: TIPO: PROPIETARIO:	Bien inmueble urbano inscrito en el Registro General de la Propiedad de la Zona Central, al número doscientos veintiséis (226), folio ciento cincuenta (150) de libro veinte (20) de Guatemala LOCAL Estado de Guatemala Aeropuerto Internacional La Aurora ***	NOMBRE: NIT:	Media Airport System, S.A.	\$ 17,233.00 \$ \$ 2,688,320.00
42	TA-OF-3-S-3, AI-3-15, ET-3-1, AI-1-1, ET-1-4, TA-OF-3-S-1, TA-OF-3-S-2, AI-3-16, ET-1-17,	Area de oficinas	15 años	Ep. 36 de fecha 26/11/2021 y Modificación Ep. 1 de fecha 18/01/2022	UBICACIÓN FÍSICA: Área / mts2 FINCA: TIPO: PROPIETARIO:	Aeropuerto Internacional La Aurora 173.12m ² Bien inmueble urbano inscrito en el Registro General de la Propiedad de la Zona Central, al número doscientos cincuenta (150) de libro veinte (20) de Guatemala DIGNA Y GUAS DE CAMBIO Estado de Guatemala	NOMBRE: NIT:	Multinacional de Servicios Cambiantes, S.A. 6045757	Q. 71,530.37 Q. 12,986,428.60



43	FC-2-12	Area de Local Comercial	15 años	Ep. 7 de fecha 10/08/2022	UBICACIÓN FÍSICA: Area / mt2 FINCA: TIPO: PROPIETARIO:	Aeropuerto Internacional La Aurora 235.43m2 Bien inmueble urbano inscrito en el Registro General de la Propiedad de la Zona Central, al número docientos veintiséis (226), folio ciento cincuenta (150) de libro cincuenta (150) de libro LOCAL Estado de Guatemala Aeropuerto Internacional La Aurora 32.06	LA REMEDIÓN, SOCIEDAD ANÓNIMA. NOMBRE: NIT:	66265851 NIT:	Q 28 815 19 Q Q 4.826.908 80
44	ET-4-7 Y ET-4-7A	Area de Local Comercial	15 años	Ep. 10 de fecha 10/01/2020	UBICACIÓN FÍSICA: Area / mt2 FINCA: TIPO: PROPIETARIO:	Aeropuerto Internacional La Aurora 32.06 Bien inmueble urbano inscrito en el Registro General de la Propiedad de la Zona Central, al número docientos veintiséis (226), folio ciento cincuenta (150) de libro veinte (20) de Guatemala LOCAL Estado de Guatemala Aeropuerto Internacional La Aurora 18.48m2	NOMBRE: NIT:	POLO COMPEBO, S.A. NIT:	Q 4.417.28 Q Q 765,110 40
45	AI-K2-6	Area de Local Comercial	15 años	Ep. 6 de fecha 21/01/2022	UBICACIÓN FÍSICA: Area / mt2 FINCA: TIPO: PROPIETARIO:	Aeropuerto Internacional La Aurora 18.48m2 Bien inmueble urbano inscrito en el Registro General de la Propiedad de la Zona Central, al número docientos veintiséis (226), folio ciento cincuenta (150) de libro LOCAL Estado de Guatemala	NOMBRE: NIT:	ACCESO MULTIPLE, SOCIEDAD ANÓNIMA NIT:	Q 2,150 40 Q Q 387,072 00

UNIDAD DE REGISTRO JURÍDICO
 DGAC



46	ET-46	Area de Local Comercial	15 años	Ep. 11 de fecha 10/01/2020	UBICACIÓN FÍSICA: Área / mtz FINCA: TIPO: PROPIETARIO:	Aeropuerto Internacional La Aurora 37.51 Bien inmueble urbano inscrito en el Registro General de la Propiedad de la Zona Central, al número doscientos veintiséis (226), folio ciento cincuenta (150) de libro veinte (20) de Guatemala LOCAL Estado de Guatemala Aeropuerto Internacional La Aurora 7.8	NOMBRE:	POLO CAMPERO, S.A.	Q 4,201.12	Q 756,201.60
47	AI-3-17	Area de Local Comercial	5 años	Ep. 18 de fecha 09/04/2019	UBICACIÓN FÍSICA: Área / mtz FINCA: TIPO: PROPIETARIO:	Bien inmueble urbano inscrito en el Registro General de la Propiedad de la Zona Central, al número doscientos veintiséis (226), folio ciento cincuenta (150) de libro veinte (20) de Guatemala LOCAL Estado de Guatemala Aeropuerto Internacional La Aurora 7.8	NOMBRE:	INDOS, S.A.	Q 673.60	Q 52,418.00
48	FN-2-17 Y FN-2-2	Area de Local Comercial	15 años	Ep. 22 de fecha 30/07/2018	UBICACIÓN FÍSICA: Área / mtz FINCA: TIPO: PROPIETARIO:	Bien inmueble urbano inscrito en el Registro General de la Propiedad de la Zona Central, al número doscientos veintiséis (226), folio ciento cincuenta (150) de libro veinte (20) de Guatemala LOCAL Estado de Guatemala Aeropuerto Internacional La Aurora 91.13, 247.08	NOMBRE:	ROBLE BLANCO, S.A.	Q 37,319.52	Q 12,564,518.40




49	EE-3-1	Area de Local Comercial	15 años	Ep. 84 de fecha 22/09/2011	UBICACIÓN FÍSICA: Área / mts2 FINCA: TIPO: PROPIETARIO:	Aeropuerto Internacional La Aurora 157.53 Bien inmueble urbano inscrito en el Registro General de la Propiedad de la Zona Central, al número doscientos veintiséis (216), folio ciento cincuenta (150) de libro veinte (20) de Guatemala LOCAL Estado de Guatemala Aeropuerto Internacional La Aurora 183.22	NOMBRE: NIT:	SERVIDOS INTEGRADOS AURORA, S.A.	Q. 16,153.00	Q. 2,942,950.14
50	FA-2-11	Area de Local Comercial	5 AÑOS	Ep. 79 de fecha 25/04/2022	UBICACIÓN FÍSICA: Área / mts2 FINCA: TIPO: PROPIETARIO:	Bien inmueble urbano inscrito en el Registro General de la Propiedad de la Zona Central, al número doscientos veintiséis (216), folio ciento cincuenta (150) de libro veinte (20) de Guatemala LOCAL Estado de Guatemala Aeropuerto Internacional La Aurora 183.22	NOMBRE: NIT:	SILVERMAN BAYRES ARTESANIAS, S.A. 7935647	\$ 3,684.40	\$ 219,964.00
51	AU-2-24, AU-3-16, ET-3-6, TA-S-7 Y TA-S-14	Area de Local Comercial	15 años	Ep. 71 de fecha 26/08/2011 y Modificación Ep. 21 de fecha 15/05/2015	UBICACIÓN FÍSICA: Área / mts2 FINCA: TIPO: PROPIETARIO:	Aeropuerto Internacional La Aurora 9.25, 12.82, 0.7, 20.01 y 17 Bien inmueble urbano inscrito en el Registro General de la Propiedad de la Zona Central, al número doscientos veintiséis (216), folio ciento cincuenta (150) de libro veinte (20) de Guatemala LOCAL Estado de Guatemala Aeropuerto Internacional La Aurora 64 DB	NOMBRE: NIT:	SHOP & SHOP Q. 2,382.26	Q. 423,408.00	
52	AU-2-19	Area de Local Comercial	15 años	Ep. 21 de fecha 28/02/2011	UBICACIÓN FÍSICA: Área / mts2 FINCA: TIPO: PROPIETARIO:	Aeropuerto Internacional La Aurora 64 DB Bien inmueble urbano inscrito en el Registro General de la Propiedad de la Zona Central, al número doscientos veintiséis (216), folio ciento cincuenta (150) de libro veinte (20) de Guatemala LOCAL Estado de Guatemala	NOMBRE: NIT:	SIPARIA, S.A. \$ 1,281.60	\$ 230,688.00	

Handwritten signature in blue ink over a circular official stamp. The stamp contains the text 'UNIDAD REGISTRADORA', 'REGISTRO DE PROPIEDAD', 'ZONA CENTRAL', and 'C.O.A.C.'.

53	ET-4-25	Área de Local Comercial	15 años	Ep. 90 de fecha 26/11/2008 y Modificación Ep. 9 de fecha 03/02/2014	Aeropuerto Internacional La Aurora	59.63	Bien inmueble urbano inscrito en el Registro General de la Propiedad de la Zona Central, al número doscientos veintiséis (226), folio ciento cincuenta (150) de libro veinte (20) de Guatemala	NOMBRE: Sistema Global de Protección de Equipos de Guatemala, S.A.	\$ 586.30	\$ 107,334.00			
											UBICACIÓN FÍSICA: Área / ms2	FINCA:	TIPO: PROPIETARIO:
											FINCA:	TIPO: PROPIETARIO:	
54	ET-4-10, ET-4-11	Área de Local Comercial	15 años	Ep. 25 de fecha 25/11/2019	Aeropuerto Internacional La Aurora	22.59m2, 45.18m2	Bien inmueble urbano inscrito en el Registro General de la Propiedad de la Zona Central, al número doscientos veintiséis (226), folio ciento cincuenta (150) de libro cincuenta (150) de Guatemala	NOMBRE: GRUPO BA&PA, S.A.	Q. 5060.16	Q. 910828.8			
											UBICACIÓN FÍSICA: Área / ms2	FINCA:	TIPO: PROPIETARIO:
											FINCA:	TIPO: PROPIETARIO:	
55	ET-4-24	Área de Local Comercial	2 años	Contrato Administrativo DS 32-2013 de fecha 05/07/2013	Aeropuerto Internacional La Aurora	17.88	Bien inmueble urbano inscrito en el Registro General de la Propiedad de la Zona Central, al número doscientos veintiséis (226), folio ciento cincuenta (150) de libro veinte (20) de Guatemala	NOMBRE: Sociedad Informacional de Telecomunicaciones Automáticas	Q. 2,403.07	Q. 57,673.68			
											UBICACIÓN FÍSICA: Área / ms2	FINCA:	TIPO: PROPIETARIO:
											FINCA:	TIPO: PROPIETARIO:	

56	ET-45	Area de Local Comercial	15 años	Ep. 81 de fecha 18/12/2007 y modificación Ep. 11 de fecha 23/05/2014	Aeropuerto Internacional La Aurora Área / mts2 39.1		Bien inmueble urbano inscrito en el Registro General de la Propiedad de la Zona Central, al número doscientos veintiséis (226), folio ciento cincuenta (150) de libro veinte (20) de Guatemala	NOMBRE: MIT:	SURWAY DE GUATEMALA, S.A.	\$ 381 00 \$	70,380 00
					TIPO: LOCAL PROPIETARIO: Estado de Guatemala						
57	FN-2-2, FN-2-9, TA-0F-3-M-5, TA-5-3	Area de Local Comercial	15 años	Ep. 48 de fecha 05/07/2011	Aeropuerto Internacional La Aurora Área / mts2 300.92		Bien inmueble urbano inscrito en el Registro General de la Propiedad de la Zona Central, al número doscientos veintiséis (226), folio ciento cincuenta (150) de libro veinte (20) de Guatemala	NOMBRE: MIT:	SOCIEDAD PROPIETARIA DEL NIÑO	Q 70,310 06 Q	12,655,610 80
					TIPO: LOCAL PROPIETARIO: Estado de Guatemala						

Handwritten signature in blue ink over a circular official stamp. The stamp contains the text: 'SECRETARÍA JURÍDICA', 'UNIDAD REGISTRAL DE GUATEMALA', and 'D.G.A.V.'.

58	FN-2-12, FC-2-6, FC-2-5, FC-2-3, FN-2-6, FN-2-13, FN-2-5, FN-2-4	Área de Local Comercial	15 años	Ep. 144 de fecha 29/12/2007 y Ep. 13 de fecha 17/01/2008	UBICACIÓN FÍSICA:		Aeropuerto Internacional La Aurora 98.67, 109.98, 84.08, 60.49, 84.47, 104.56, 186.10, 151.43	NOMBRE: Grupo Visa, S.A.	\$ 24,691.00 \$	4,426,380.00
					Área / mts2	FINCA:				
59	FC-2-7, FC-2-8	Área de Local Comercial	11 años	Ep. 102 de fecha 13/12/2011	UBICACIÓN FÍSICA:		Aeropuerto Internacional La Aurora 157.10, 152.43	NOMBRE: TIENDAS LIBRES DE GUATEMALA, S.A.	\$ 6,190.00 \$	817,159.20
					Área / mts2	FINCA:				
60	ETS-DSC-1, ETS-DSC-2, ETS-ES-1, ETS-ES-2, ETS-ES-3, ETS-DSC-3, ETS-DSC-4, ETS-DSC-5, ETS-DSC-6, ETS-DSC-7, ETS-DSC-8, ETS-DSC-9, ETS-DSC-10, ETS-DSC-11, ETS-DSC-12, ETS-DSC-13, ETS-DSC-14, ETS-DSC-15, ETS-DSC-16, ETS-DSC-17, ETS-DSC-18, ETS-DSC-19, ETS-DSC-20, ETS-DSC-21, ETS-DSC-22, ETS-DSC-23, ETS-DSC-24, ETS-DSC-25, ETS-DSC-26, ETS-DSC-27, ETS-DSC-28, ETS-DSC-29, ETS-DSC-30, ETS-DSC-31, ETS-DSC-32, ETS-DSC-33, ETS-DSC-34, ETS-DSC-35, ETS-DSC-36, ETS-DSC-37, ETS-DSC-38, ETS-DSC-39, ETS-DSC-40, ETS-DSC-41, ETS-DSC-42, ETS-DSC-43, ETS-DSC-44, ETS-DSC-45, ETS-DSC-46, ETS-DSC-47, ETS-DSC-48, ETS-DSC-49, ETS-DSC-50, ETS-DSC-51, ETS-DSC-52, ETS-DSC-53, ETS-DSC-54, ETS-DSC-55, ETS-DSC-56, ETS-DSC-57, ETS-DSC-58, ETS-DSC-59, ETS-DSC-60, ETS-DSC-61, ETS-DSC-62, ETS-DSC-63, ETS-DSC-64, ETS-DSC-65, ETS-DSC-66, ETS-DSC-67, ETS-DSC-68, ETS-DSC-69, ETS-DSC-70, ETS-DSC-71, ETS-DSC-72, ETS-DSC-73, ETS-DSC-74, ETS-DSC-75, ETS-DSC-76, ETS-DSC-77, ETS-DSC-78, ETS-DSC-79, ETS-DSC-80, ETS-DSC-81, ETS-DSC-82, ETS-DSC-83, ETS-DSC-84, ETS-DSC-85, ETS-DSC-86, ETS-DSC-87, ETS-DSC-88, ETS-DSC-89, ETS-DSC-90, ETS-DSC-91, ETS-DSC-92, ETS-DSC-93, ETS-DSC-94, ETS-DSC-95, ETS-DSC-96, ETS-DSC-97, ETS-DSC-98, ETS-DSC-99, ETS-DSC-100	Área de Local Comercial	7 años	Ep. 5 de fecha 06/02/2009 y Modificada Ep. 26 de fecha 12/09/2014	UBICACIÓN FÍSICA:		Aeropuerto Internacional La Aurora 7.23, 7.23, 21.75, 21.75, 53.00, 38.13, 40.93, 7.23, 7.23, 25.40, 37.56, 40.54, 14.91, 30.12, 19.44, 20.34, 17.76, 20.13, 35.08, 8.18, 18.47, 17.92, 12.23, 18.52, 12.35, 13.00, 13.10, 33.58, 38.95, 22.13, 7.23, 22.70, 7.23, 20.94, 21.46, 16.50, 14.00, 14.00, 14.00, 14.00, 34.64	NOMBRE: Telecomunicaciones de Guatemala, S.A.	Q 8,591.40 Q	1,030,988.00
					Área / mts2	FINCA:				
					UBICACIÓN FÍSICA:					
					PROPIETARIO:					
					UBICACIÓN FÍSICA:					
					PROPIETARIO:					
					UBICACIÓN FÍSICA:					
					PROPIETARIO:					



61	AI-1-17	Area de Local Comercial	15 años	Ep. 51 de fecha 13/20/2013 y Modificación Ep. 18 de fecha 26/11/2014	Aeropuerto Internacional La Aurora Área / mts2 10 FINCA: Bien Inmueble urbano inscrito en el Registro General de la Propiedad de la Zona Central, al número docientos veintiséis (226), folio ciento cincuenta (150) de libro veinte (20) de Guatemala TIPO: LOCAL PROPIETARIO: Estado de Guatemala Aeropuerto Internacional La Aurora Área / mts2 4 FINCA: Bien Inmueble urbano inscrito en el Registro General de la Propiedad de la Zona Central, al número docientos veintiséis (226), folio ciento cincuenta (150) de libro veinte (20) de Guatemala TIPO: LOCAL PROPIETARIO: Estado de Guatemala	NOMBRE: NIT: NOMBRE: NIT:	TRAVEL SHOP, S.A. Operaciones Aereas y Servicios, S.A.	Q. 1,550.00 Q. Q. 537.80 Q.	278.00 64,572.00
62	FS-1-2	Area de Local Comercial	5 años	Ep. 50 de fecha 10/03/2019	Aeropuerto Internacional La Aurora Área / mts2 4 FINCA: Bien Inmueble urbano inscrito en el Registro General de la Propiedad de la Zona Central, al número docientos veintiséis (226), folio ciento cincuenta (150) de libro veinte (20) de Guatemala TIPO: LOCAL PROPIETARIO: Estado de Guatemala	NOMBRE: NIT:	Operaciones Aereas y Servicios, S.A.	Q. 537.80 Q.	64,572.00



UNIDAD DE ASesorIA JURIDICA
 DGAC

63	FS-1-1	Area de Local Comercial	0	Aeropuerto Interfronacional La Aurora	UBICACIÓN FÍSICA:		Aeropuerto Interfronacional La Aurora	Transportes Aéreos Guatemaltecos, S.A.	Q	Q	238,544.00
					Área / mts2	FINCA:					
				TIPO:		LOCAL					
				PROPIETARIO:		Estado de Guatemala					
64	AI-2-1B	Area de Local Comercial	10 años	Ep. 07 de fecha 19/08/2019	UBICACIÓN FÍSICA:		Aeropuerto Interfronacional La Aurora	Grupo Melitona Global, S.A.	Q	Q	238,544.00
					Área / mts2	FINCA:					
				TIPO:		LOCAL					
				PROPIETARIO:		Estado de Guatemala					




65	AI-K-2-4, AI-K-2-3, AI-K-2-2, AI-K-2-1	Área de Local Comercial	10 años	Ep. 37 de fecha 06/08/2019, Ep. 31 de fecha 06/08/2003, Ep. 30 de fecha 06/08/2003, Ep. 29 de fecha 06/08/2019	UBICACIÓN FÍSICA:		Aeropuerto Internacional La Aurora		GODDARD CATERING GROUP, S.A.	NOMBRE:	NIT:	Q	2,888.00	Q	322,560.00
					Área / mts2	24,00, 24,00, 24,00, 24,00	Q	2,888.00				Q	322,560.00		
FINCA:		Bien inmueble urbano inscrito en el Registro General de la Propiedad de la Zona Central, al número doscientos veintidós (226), folio ciento cincuenta (150) de libro veinte (20) de Guatemala		FINCA:		Bien inmueble urbano inscrito en el Registro General de la Propiedad de la Zona Central, al número doscientos veintidós (226), folio ciento cincuenta (150) de libro veinte (20) de Guatemala		COOPERATIVA DE TRANSPORTE LA UNIDAD RESPONSABILIDAD LIMITADA		NOMBRE:		Q	188.28	Q	22,713.80
TIPO:		PROPIETARIO:		TIPO:		LOCAL		TIPO:		PROPIETARIO:		TIPO:		LOCAL	
66		AS-3-14		Área de Local Comercial		10 años		Ep. 8 de fecha 17/07/2020		UBICACIÓN FÍSICA:		Aeropuerto Internacional La Aurora		FINCA:	
FINCA:		Bien inmueble urbano inscrito en el Registro General de la Propiedad de la Zona Central, al número doscientos veintidós (226), folio ciento cincuenta (150) de libro veinte (20) de Guatemala		TIPO:		LOCAL		TIPO:		PROPIETARIO:		TIPO:		LOCAL	
67		FN-MD-2-4, FN-MD-2-6, FN-MD-2-5		Área de Local Comercial		5 años		Ep. 9 de fecha 22/09/2020		UBICACIÓN FÍSICA:		Aeropuerto Internacional La Aurora		FINCA:	
FINCA:		Bien inmueble urbano inscrito en el Registro General de la Propiedad de la Zona Central, al número doscientos veintidós (226), folio ciento cincuenta (150) de libro veinte (20) de Guatemala		TIPO:		LOCAL		TIPO:		PROPIETARIO:		TIPO:		LOCAL	

The stamp is circular and contains the text 'AGENCIA DE ASESORIA JURÍDICA' at the top, 'DGAC' at the bottom, and 'INSTITUTO GUATEMALTECO DE ASESORIA JURÍDICA' in the center. The signature is a complex, cursive scribble in blue ink that overlaps the stamp.


68	TA-C3-1, TA-C3-3A, TA-C3-5A	Mesa de Local Comercial	5 años	Ep. 31 de fecha 16/09/2020	UBICACION FISICA: Area / mts2 1.02, 1.02, 1.02 PNCA: Bien inmueble urbano inscrito en el Registro General de la Propiedad de la Zona Central, al número doscientos veintiséis (226), folio ciento cincuenta (150) de libro veinte (20) de Guatemala	AERPUERTO INTERNACIONAL LA AURORA 1.02, 1.02, 1.02	NOMBRE: RRATIVOS, S.A. NIT:	Q	34272	Q	20,563
					TIPO: PROPIETARIO:	LOCAL	Estado de Guatemala				

UNIDAD REGISTRAL JURIDICA
D G A C

69	ET-K-1-1, ET-K-1-2	Area de Local Comercial	5 años	Ep. 32 de fecha 17/09/2020	<p>UBICACIÓN FÍSICA:</p> <p>Area / mts2</p> <p>FINCA:</p> <p>TIPO:</p> <p>PROPIETARIO:</p>	<p>Aeropuerto Internacional La Aurora</p> <p>1.00.1.00</p> <p>Bien inmueble urbano inscrito en el Registro General de la Propiedad de la Zona Central, al número doscientos veintiséis (226), folio ciento cincuenta (150) de libro veinte (20) de Guatemala</p> <p>LOCAL</p> <p>Estado de Guatemala</p>	<p>NOMBRE:</p> <p>KREATIVOS, S.A.</p> <p>NIT:</p>	Q 224.00	Q 13,440.00
70	FS-1-5	Area de Local Comercial	15 años	Ep. 3 de fecha 10/01/2020	<p>UBICACIÓN FÍSICA:</p> <p>Area / mts2</p> <p>FINCA:</p> <p>TIPO:</p> <p>PROPIETARIO:</p>	<p>Aeropuerto Internacional La Aurora</p> <p>133.68</p> <p>Bien inmueble urbano inscrito en el Registro General de la Propiedad de la Zona Central, al número doscientos veintiséis (226), folio ciento cincuenta (150) de libro veinte (20) de Guatemala</p> <p>LOCAL</p> <p>Estado de Guatemala</p>	<p>NOMBRE:</p> <p>LAATS, S.A.</p> <p>NIT:</p> <p>7216831</p>	Q 14,972.16	Q 2,894,988.80

UNIVERSIDAD DE ASesoría JURÍDICA
D.G.A.C.

71	FS-1-4	Area de Local Comercial	15 años	Es. 04 de fecha 10/01/2020	UBICACIÓN FÍSICA: Área / mt2 FINCA: TIPO: PROPIETARIO:	Aeropuerto Internacional La Aurora 12 g Bien inmueble urbano inscrito en el Registro General de la Propiedad de la Zona Central, al número doscientos veintiséis (226), folio ciento cincuenta (150) de libro veinte (20) de Guatemala LOCAL Estado de Guatemala	NOMBRE: LAATS, S.A. NIT: 7218831	Q 1,720.32 Q 309,557.80
72		Area de Local Comercial	14 años y 6 meses	Es. 13 de fecha 28/08/2020 y modificación Es. 24 de fecha 10/11/2020	UBICACIÓN FÍSICA: Área / mt2 FINCA: TIPO: PROPIETARIO:	Aeropuerto Internacional La Aurora 315.00 Bien inmueble urbano inscrito en el Registro General de la Propiedad de la Zona Central, al número doscientos cincuenta (226), folio ciento cincuenta (150) de libro veinte (20) de Guatemala AREAS PUBLICIDAD	NOMBRE: LUBRICA, S.A. NIT:	Q 88,444.00 Q 13,897,256.00


 Oficina Jurídica
 DGCAC
 DGCAC

73	ET-1-36	Area de Local Comercial	15 años, pendiente acta de aceptación de diseño	Ep. 102 de fecha 25/08/2020	UBICACIÓN FÍSICA: Área / mt2 FINCA: TIPO: PROPIETARIO:			Aeropuerto Internacional La Aurora 10.15 Bien inmueble urbano inscrito en el Registro General de la Propiedad de la Zona Central, al número doscientos veintiséis (226), folio ciento cincuenta (150) de libro veinte (20) de Guatemala LOCAL Estado de Guatemala	NOMBRE: NIT:	MARTA MOREIRA CASTILLO DE HERNANDEZ	Q 1,196.80 Q 204,694.00
					UBICACIÓN FÍSICA: Área / mt2 FINCA: TIPO:						
74	ET-1-35	Area de Local Comercial	15 años, pendiente acta de aceptación de diseño	Ep. 101 de fecha 25/08/2020	UBICACIÓN FÍSICA: Área / mt2 FINCA: TIPO: PROPIETARIO:			Aeropuerto Internacional La Aurora 11.2 Bien inmueble urbano inscrito en el Registro General de la Propiedad de la Zona Central, al número doscientos veintiséis (226), folio ciento cincuenta (150) de libro veinte (20) de Guatemala LOCAL Estado de Guatemala	NOMBRE: NIT:	MARTA MOREIRA CASTILLO DE HERNANDEZ	Q 1,254.40 Q 225,792.00
					UBICACIÓN FÍSICA: Área / mt2 FINCA: TIPO:						

The image shows a handwritten signature in blue ink, which appears to be 'Marta Moreira Castillo de Hernandez', written over a circular official stamp. The stamp contains the text 'TESORERIA JURIDICA' at the top, 'DGAC' at the bottom, and 'UNIDAD ADMINISTRATIVA' in the center. The signature is written in a cursive style across the stamp.

75	FC-1-4					Aeropuerto Internacional La Aurora Área / mts2 FINCA: TIPO: PROPIETARIO:	Bien inmueble urbano inscrito en el Registro General de la Propiedad de la Zona Central, al número doscientos veintiséis (226), folio ciento cincuenta (150) de libro veinte (20) de Guatemala LOCAL Estado de Guatemala	NOMBRE:			
						Aeropuerto Internacional La Aurora Área / mts2 TIPO: PROPIETARIO:	Bien inmueble urbano inscrito en el Registro General de la Propiedad de la Zona Central, al número doscientos veintiséis (226), folio ciento cincuenta (150) de libro veinte (20) de Guatemala LOCAL Estado de Guatemala	NOMBRE:	MIGNIEL SANCHEZ OLIVERA		
76	ET-1-17A	Área de Local Comercial	1 año	Contrato Administrativo Ds 055-2021		Área / mts2 TIPO: PROPIETARIO:	98.35m ² 232.07m ²	NOMBRE:		Q. 37,008.18	Q. 445,173.12
						Área / mts2 TIPO: PROPIETARIO:	Bien inmueble urbano inscrito en el Registro General de la Propiedad de la Zona Central, al número doscientos veintiséis (226), folio ciento cincuenta (150) de libro veinte (20) de Guatemala LOCAL Estado de Guatemala	NOMBRE:			

The image shows a handwritten signature in blue ink. The signature is written over a circular official stamp. The stamp contains the text "AGENCIA DE ASESORIA JURIDICA" around the top edge and "D.G.A.C." around the bottom edge. In the center of the stamp, there is a logo with the word "INDONIA" and some smaller text below it.

77	AI-2-23A	AI-2-25	Area de Local Comercial	EP-42 de fecha 09/11/2020, MODIFICACION 12/08/2021	Area / mts2	Aeropuerto Internacional La Aurora		NOMBRE: COSMATA, S.A.	Q.4,176.36	Q. 501043.20	
						UBICACIÓN FISICA: Area / mts2	FINCA: TIPO: PROPIETARIO:				
						3		NIT: 91776244			
						Bien inmueble urbano inscrito en el Registro General de la Propiedad de la Zona Central, al número docientos veintiséis (226), folio ciento cincuenta (150) de libro veinte (20) de Guatemala LOCAL Estado de Guatemala					
78	FC-2-6A	Area de Local Comercial	15 AÑOS	EP. 3 de fecha 29/01/2021	Area / mts2	Aeropuerto Internacional La Aurora		NOMBRE: PAGAMIAS UNO, S.A.	Q. 2,584.96	465,292.80	
						UBICACIÓN FISICA: Area / mts2	FINCA: TIPO: PROPIETARIO:				
						23,08m ²					
						Bien inmueble urbano inscrito en el Registro General de la Propiedad de la Zona Central, al número docientos veintiséis (226), folio ciento cincuenta (150) de libro veinte (20) de Guatemala LOCAL Estado de Guatemala					
						PROPIETARIO: Estado de Guatemala					

The image shows a handwritten signature in blue ink over a circular stamp. The stamp contains the text 'CORPORACIÓN JURÍDICA' at the top, 'D.G.A.C.' at the bottom, and 'REGISTRO DE LA PROPIEDAD DE GUATEMALA' in the center. The signature is a cursive script that overlaps the stamp.

79	FN-2-27A	Área de Local Comercial	10 AÑOS	Ep. 52 de fecha 09/10/2020	Ubicación Física: Aeropuerto Internacional La Aurora	Aeropuerto Internacional La Aurora	NIT: AEROPUERTO INTERNACIONAL LA AURORA	26.18m ²	2.224.00 Q	289.800.00 Q	
80	ET-4-27	Área de Local Comercial	5 AÑOS	Ep. 4 de fecha 11/09/2021	UBICACIÓN FÍSICA: Área / mts2	Aeropuerto Internacional La Aurora	NOMBRE: NIT:	26.18m ²	3.516.59 Q	211.115.40 Q	
											FINCA: TIPO: PROPIETARIO:
											UBICACIÓN FÍSICA: TIPO: PROPIETARIO:
81	ET-4-11 y ET-4-13	Área para oficinas de coordinación de transporte aéreo	5 AÑOS	Ep. 6 de fecha 5/02/2021	Área/mts2	Aeropuerto Internacional La Aurora	NOMBRE: NIT:	113.65m ²	916.473.60 Q	211.115.40 Q	
											FINCA: TIPO: PROPIETARIO:
											UBICACIÓN FÍSICA: TIPO: PROPIETARIO:

The image shows a handwritten signature in blue ink, which appears to be 'Miguel Ángel...', written over a circular official stamp. The stamp contains the text 'UNIDAD ADMINISTRATIVA FINANCIERA' and 'D.G.A.C.' (Dirección General de Aduanas y Comercio Exterior). The signature is written in a cursive style across the stamp.


82	FN-2-15A	Area para cafeteria	15 AÑOS	EP-3 de fecha 15/04/2021, EP-12 de fecha 24/07/2021	UBICACION FISICA: Area/mt2: FINCA: TIPO: PROPIETARIO:	Aeropuerto Internacional La A 7.33M ² Bien inmueble urbano inscrito LOCAL Estado de Guatemala	NOMBRE: NIT:	PAPERERA UNO, S.A. 41500717	Q 1,268.96 Q 228,412.80
83	FN-3-1B	Area para oficina	5 años	EP-59 de fecha 30/05/2022	UBICACION FISICA: Area/mt2: FINCA: TIPO:	Aeropuerto Internacional La A 58.53M ² Bien inmueble urbano inscrito oficina	NOMBRE: NIT:	GUATEMALA DISPACH SERVICES S.A.	Q 7,866.43 Q 447,361.80
					PROPIETARIO:	Estado de Guatemala			

The image shows a handwritten signature in blue ink, which appears to be 'J. J. J.', written over a circular official stamp. The stamp contains the text 'UNIDAD DE ASESORIA JURIDICA' and 'D.G.A.C.' around the perimeter. The signature is written in a cursive style across the stamp.

ID	Código	Tipo	Fecha de inscripción	Ubicación Física	Ubicación Física		Nombre	Materiales	Valor	
					Área / m2	FINCA				FINCA
84	FN-2-31	Local Comercial	Ep. 8 de fecha 23/05/2021. Ep. 13 de fecha 24/09/2021	Aeropuerto Internacional La Aurora 3.44m ² Bienes inmuebles urbanos inscritos en el Registro General de la Propiedad LOCAL	42.46	20808043	ALDINE S.A.		Q. 385.28	Q. 86.478.40
85	AU-2-17B	Local para Local Comercial	Ep. 25 de fecha 25/08/2021	Estado de Guatemala Aeropuerto Internacional La Aurora Bienes inmuebles urbanos inscritos LOCAL	42.46	20808043	ALDINE S.A.		Q. 4.735.52	Q. 872.121.86

Handwritten signature in blue ink over a circular official stamp. The stamp contains the text: "UNIDAD REGISTRAL", "TENDENCIA", "REGISTRO DE BIENES INMUEBLES", and "D.G.A.C." (Dirección General de Aduanas y Comercio).

86	FN-1-5	Área para bodega	10 años	EP: 30 de fecha 16/07/2021	UBICACIÓN FÍSICA: Área/mts2: Aeropuerto Internacional La Aurora FINCA: 86.71 TIPO: Bien Inmueble urbano inscrito BODEGA			NOMBRE: LAATS, SOCIEDAD ANÓNIMA NIT: 7216831	Q. 4855.78	Q. 593.443.20
					UBICACIÓN FÍSICA: Área/mts2: 90.03 FINCA: Bien inmueble urbano inscrito BODEGA TIPO: Estado de Guatemala					
87	FN-1-09	Área para bodega	10 años	EP: 29 de fecha 16/07/2021	UBICACIÓN FÍSICA: Área/mts2: 90.03 FINCA: Bien inmueble urbano inscrito BODEGA TIPO: Estado de Guatemala			NOMBRE: LAATS, SOCIEDAD ANÓNIMA NIT: 7216831	Q. 5041.88	Q. 615.753.6
					UBICACIÓN FÍSICA: Área/mts2: 90.03 FINCA: Bien inmueble urbano inscrito BODEGA TIPO: Estado de Guatemala					
88	FN-1-10	Área para bodega	10 años	EP: 28 de fecha 16/07/2021	UBICACIÓN FÍSICA: Área/mts2: 90.03 FINCA: Bien inmueble urbano inscrito BODEGA TIPO: Estado de Guatemala			NOMBRE: LAATS, SOCIEDAD ANÓNIMA NIT: 7216831	Q. 5.041.68	Q. 615.753.60
					UBICACIÓN FÍSICA: Área/mts2: 4.00 m ² FINCA: Bien inmueble urbano inscrito Cajeros Automáticos TIPO: Estado de Guatemala					
89	CA-1-4	Cajeros Automáticos	5 años	EP: 210 de fecha 7/06/2021	UBICACIÓN FÍSICA: Área/mts2: 4.00 m ² FINCA: Bien inmueble urbano inscrito Cajeros Automáticos TIPO: Estado de Guatemala			NOMBRE: CHROMATIC DE GUATEMALA, S.A. NIT: 1126975	Q. 3196.00	Q. 188.160.00
					UBICACIÓN FÍSICA: Área/mts2: 4.00 m ² FINCA: Bien inmueble urbano inscrito Cajeros Automáticos TIPO: Estado de Guatemala					


 SECRETARÍA JURÍDICA
 DGAC

90	AL-2-24A	Local Comercial	15 años	EP. 8 de fecha 13/09/2021	UBICACIÓN FÍSICA: Área/mts2 FINCA: TIPO: PROPIETARIO:	Aeropuerto Internacional La Aurora 85.56 m2 Bien inmueble urbano inscrito Local comercial Estado de Guatemala	NOMBRE: NIT:	FINACARE DE GUATEMALA, S.A. 68603347	Q. 10,396.72	Q. 1,865,008.60
91	FN-1-5	LOCAL COMERCIAL	10 años	EP. 30 de fecha 10/07/2021	UBICACIÓN FÍSICA: Área/mts2 FINCA: TIPO: PROPIETARIO:	Aeropuerto Internacional La Aurora 86.71 mts2 bien inmueble urbano inscrito BODEGA Estado de Guatemala	NOMBRE: NIT:	LAATS, SOCIEDAD ANONIMA 71169831	Q. 4845.36	Q. 593,443.20
92	FC-2-3A, AL-M-2-7, FN-2-3, FC-2-7A, FC-2-8A	Local Comercial	15 años	EP. 32 de fecha 27/10/2021	UBICACIÓN FÍSICA: Área/mts2 FINCA: TIPO: PROPIETARIO:	Aeropuerto Internacional La Aurora 38.03 M2, 18.40M2, 140.38M2 Bien inmueble urbano inscrito Local comercial Estado de Guatemala	NOMBRE: NIT:	TREPAK SOCIEDAD ANONIMA 110017617	Q. 33150.48	Q. 5,988,166.40
AEROLINEAS										
1	TA-M-3-47, TA-M-3-48, TA-M-3-49, TA-M-3-50, TA-M-3-51, TA-M-3-52, TA-M-3-53, FN-1-7, ET-4-10, ET-4-9	Aerolínea	10 años	Contrato Administrativo DS-40-2015 de fecha 20/05/2017, y DS-72-2017 de fecha 17/11/2017, contrato DS-16-2021 de fecha 30/07/2021	UBICACIÓN FÍSICA: Área / mts2 FINCA: TIPO: PROPIETARIO:	Aeropuerto Internacional La Aurora 54.35, 234.95, 36.28, 74.5 Bien inmueble urbano inscrito en el Registro General de la Propiedad de la Zona Central, al número doscientos veintiséis (226), folio ciento cincuenta (150) de libro veinte (20) de Guatemala LOCAL Estado de Guatemala	NOMBRE: NIT:	American Airlines Inc. 	Q. 28,181.01	Q. 3,354,472.40

2	ET-4-31	Aerolínea	10 años	Ep. 35 de fecha 22/06/2022	UBICACIÓN FÍSICA:		Aeropuerto Internacional La Aurora 20.58	NOMBRE: TRANSPORTES AEREOS GUATEMALTECOS S.A.	Q 1,833.57	Q 232,028.18
					FINCA:	Bien inmueble urbano inscrito en el Registro General de la Propiedad de la Zona Central, al número dieciséis mil quinientos setenta y cuatro (16574), folio cincuenta y cuatro (54) de libro ochenta (80) de Sociedades Mercantiles Guatemala				
		TIPO:			PROPIETARIO:		LOCAL:		Estado de Guatemala	
3	TA-M-3-1, TA-M-3-2, TA-M-3-3, TA-M-3-4, B-3-1, B-3-2, B-3-3, B-3-4	Aerolínea	5 años	Ep. 17 de fecha 27/05/2022	UBICACIÓN FÍSICA:		Aeropuerto Internacional La Aurora 32.15	NOMBRE: Compañía Panameña de Aviación, S.A.	Q 2,881.54	Q 213,212.40
					FINCA:	Bien inmueble urbano inscrito en el Registro General de la Propiedad de la Zona Central, al número doscientos veintiséis (226), folio ciento cincuenta (150) de libro veinte (20) de Guatemala				
		TIPO:			PROPIETARIO:		LOCAL:		Estado de Guatemala	
4	FK-1-9	Aerolínea	10 años	Ep. 28 de fecha 16/07/2021	UBICACIÓN FÍSICA:		Aeropuerto Internacional La Aurora 90.03m2	NOMBRE: LAATS, SOCIEDAD ANONIMA	Q 5,131.28	Q 615,793.80
					FINCA:	Bien inmueble urbano inscrito en el Registro General de la Propiedad de la Zona Central, al número doscientos veintiséis (226), folio ciento cincuenta (150) de libro cincuenta y cinco (55) de libros.				
		TIPO:			PROPIETARIO:		LOCAL:		Estado de Guatemala	
5	FA-VIP-2-1	Aerolínea	10 años	Ep. 56 de fecha 08/10/2010	UBICACIÓN FÍSICA:		Aeropuerto Internacional La Aurora 224.9	NOMBRE: Compañía Panameña de Aviación, S.A.	\$ 4,488.00	\$ 598,760.00
					FINCA:	Bien inmueble urbano inscrito en el Registro General de la Propiedad de la Zona Central, al número doscientos veintiséis (226), folio ciento cincuenta (150) de libro veinte (20) de Guatemala				
		TIPO:			PROPIETARIO:		LOCAL:		Estado de Guatemala	

Handwritten signature in blue ink over a circular official stamp. The stamp contains the text 'SECRETARIA JURIDICA' and 'C.G.A.C.' around the perimeter, with a central logo.

6	TA-M-3-54, B-3-49, TA-M-3-55, B-3-50, TA-M-3-56, B-3-51, TA-M-3-57, B-3-52	Aerolínea	5 años	Contrato Administrativo DS-51-2015	UBICACIÓN FÍSICA:		Aeropuerto Internacional La Aurora 17.40, 36.15	NOMBRE:	Concesionaria Vuela con Estrella de Indefinición, S.A.	Q 4,788.09 Q	287,884.00
					FINCA:	Bien inmueble urbano inscrito en el Registro General de la Propiedad de la Zona Central, al número doscientos veintiséis (226), folio ciento cincuenta (150) de libro veinte (20) de Guatemala LOCAL					
7	ET-4-21, FN-1-15, TA-M-3-39, TA-M-3-40, TA-M-41, TA-M-3-42, B-3-34, B-3-35, B-3-36, B-3-37, área de pastillo, área de faja, área para maquina auto chequeo	Aerolínea	10 años	Ej. 3 de fecha 10/02/2020	UBICACIÓN FÍSICA:		Aeropuerto Internacional La Aurora 87.46, 64.30, 7, 2.28, 9.36, 13.52, 2.16	NOMBRE:	DDBA Airlines, Inc.	Q 14,523.00 Q	1,742,818.80
					FINCA:	Bien inmueble urbano inscrito en el Registro General de la Propiedad de la Zona Central, al número doscientos veintiséis (226), folio ciento cincuenta (150) de libro veinte (20) de Guatemala LOCAL					
					TIPO:		PROPIETARIO:				


 UNIDAD DE ASESORIA JURÍDICA
 DGAC

8	FN-3-3, B-3-19, B-3-20, B-3-21, B-3-22, TA-M-3-17, TA-M-3-18, TA-M-3-19, TA-M-3-20, ET-4-14	Aerolínea	2 años	Contrato Administrativo DS-56-2018	Aeropuerto Internacional La Aurora			Iberia Líneas Aéreas de España, S.A.	18,841.22 Q	404,199.18
					UBICACIÓN FÍSICA:					
					FINCA:					
					TIPO: PROPIETARIO:					
9	TA-M-3-7, TA-M-3-8, TA-M-3-9, ET-4-20, ET-4-20	Aerolínea	18 meses	Ep. 240 de fecha 17/11/2017	Aeropuerto Internacional La Aurora			Spirit Airlines Inc.	5,238.58 Q	94,312.44
					UBICACIÓN FÍSICA:					
					FINCA:					
					TIPO: PROPIETARIO:					
10	FN-3-11, FN-3-18, FN-4-27, TA-M-3-31, TA-M-3-32, TA-M-3-33, TA-M-3-34, TA-M-3-36, ET-4-23	Aerolínea	5 años	Contrato Administrativo DS-56-2015 del fecha 13/03/2015	Aeropuerto Internacional La Aurora			Tusa Internacional Airlines, S.A.	68,804.11 Q	4,009,248.80
					UBICACIÓN FÍSICA:					
					FINCA:					
					TIPO: PROPIETARIO:					
11	FN-1-26, STP-50-TAG, AI-2-26	Aerolínea	5 años	Contrato Administrativo DS-01-2014 de fecha 13/02/2014	Aeropuerto Internacional La Aurora			Transportes Aereos Guatemaltecos, S.A.	8,298.86 Q	377,381.80
					UBICACIÓN FÍSICA:					
					FINCA:					
					TIPO: PROPIETARIO:					

12	FM-1-2, B-3-12, B-3-13, B-3-14, B-3-15, B-3-16, B-3-17, B-3-18, TA-M-3-10, TA-M-3-11, TA-M-3-12, TA-M-3-13, TA-M-3-14, TA-M-3-15, TA-M-3-16	Aerolínea	5 años	Contrato Administrativo DS-22-2019 de fecha 02/05/2023	UBICACIÓN FÍSICA: Área / mt ²		Aeropuerto Internacional La Aurora 35.76, 59.76, 82.85		NOMBRE: NIT:	Unidad Airlines, Inc. Q 1,582,335 Q	893,541.72
					TIPO: PROPIETARIO: UBICACIÓN FÍSICA: Área / mt ²		LOCAL Estado de Guatemala Aeropuerto Internacional La Aurora 37.45, 19.30, 3.50, 2.10, 5.23, 7.72				
13	ET-4-18, TA-OR-3-N-16, TA-M-3-5, TA-M-3-6, B-3-5, B-3-6, B-3-7	Aerolínea	15 años	Es 86 por la Notaría Jeannette Arango Rivera de fecha 9 de abril del 2021	UBICACIÓN FÍSICA: Área / mt ²		Bien inmueble urbano inscrito en el Registro General de la Propiedad de la Zona Central, al número doscientos veintidós (222), folio ciento cincuenta (159) de libro veinte (20) de Guatemala		NOMBRE: NIT:	Q 7,418.88 Q 1,335,396.40	
					TIPO: PROPIETARIO: UBICACIÓN FÍSICA: Área / mt ²		LOCAL Estado de Guatemala				

The image shows a handwritten signature in blue ink, which appears to be 'Luis Rivera', written over a circular official stamp. The stamp contains the text 'SECRETARÍA JURÍDICA' at the top, 'DGCAG' at the bottom, and 'INSTITUTO REGISTRAL DE GUATEMALA' in the center. The signature is written in a cursive style across the stamp.

14	ET-4-17, TA-M-3-37, TA-M-3-38, B-3-32, B-3-33, ET-4-29A-1	Aerolínea	5 años	Ep. 95 por la notaria Jeannette Arango Rivera, de fecha 26 abril de 2021	UBICACIÓN FÍSICA:		Aeropuerto Internacional La Aurora		NOMBRE:	Frontier Airlines	Q 4,788.23 Q	287,233.90
					Área / m ²	27.73, 3.49, 1.39, 4.57, 6.76, 1	Bien inmueble urbano inscrito en el Registro General de la Propiedad de la Zona Central, al número doscientos veintiséis (226), folio ciento cincuenta (150) de libro veinte (20) de Guatemala	NIT:				
15	TA-M-3-21, TA-M-3-22, B-3-23, FN-1-1	Aerolínea	5 años	Ep. 3 por la notaria María José Leal Casanova, de fecha 23/06/2021	UBICACIÓN FÍSICA:		Aeropuerto Internacional La Aurora		NOMBRE:	527931K	Q 814,603.40	
					Área/m ²	11.93, 91.66	Bien inmueble urbano inscrito en el Registro General de la Propiedad de la Zona Central, al número doscientos veintiséis (226), folio ciento cincuenta (150) de libro veinte (20) de Guatemala	NIT:				
					FINCA:							
					TIPO:							
					PROPIETARIO:							
					FINCA:							
					TIPO:							
					PROPIETARIO:							

UNIDAD DE ASESORIA JURÍDICA

 UAGAJ


 DGAC

16	ET-3-3	AEROLINEA	5 AÑOS	EP, numero 18 con fecha 13/10/2021	UBICACIÓN FÍSICA: AREA MTS 2 FINCA: TIPO: PROPIETARIO:	Aeropuerto Internacional La Aurora Bien inmueble urbano inscrito bodega Estado de Guatemala	NOMBRE: NIT:	American Airlines INC. 5527217	Q. 2001 88	Q121 800.80
----	--------	-----------	--------	------------------------------------	--	--	-----------------	--------------------------------------	------------	-------------

The image shows a handwritten signature in blue ink, written over a circular official stamp. The stamp contains the text "ASISTORIA JURÍDICA" at the top, "D.G. V. G." on the right side, and "ESTADO DE GUATEMALA" at the bottom. The signature is a stylized, cursive script.

Parqueo

ID	Códigos de Parcelas	Tipo de Parcela	Duración	Fecha de Inicio	Fecha de Término	Ubicación Física:		Aeropuerto Internacional La Aurora	Nombre:	Transportes Aéreos Guatemaltecos, S.A.	Valor
						Parqueos	FINCA:				
1	9, 44, 45, 54, 55, 79, 98	Parqueo	2 años	Contrato Administrativo DS 29-2017 de fecha 27/11/2017			Parqueos	Bien inmueble urbano inscrito en el Registro General de la Propiedad de la Zona Central, veintiséis (26), folio ciento cincuenta (150) de libro veinte (20) de Guatemala LOCAL	NIT:		Q 2,100.00 Q 50,400.00
2	26, 27, 28, 29, 30, 31, 32	Parqueo	2 años	Contrato Administrativo DS 26-2017 de fecha 17/11/2017			PROPIETARIO: UBICACIÓN FÍSICA: Parqueos FINCA: TIPO:	Estado de Guatemala Aeropuerto Internacional La Aurora Bien inmueble urbano inscrito en el Registro General de la Propiedad de la Zona Central, veintiséis (26), folio ciento cincuenta (150) de libro veinte (20) de Guatemala LOCAL	NIT:	SHOP & SHOP	Q 2,100.00 Q 50,400.00



 UNIDAD DE ASesoría JURÍDICA

 FEDICAC

 INSTITUCIÓN DE FIDUCIARIA DE GUATEMALA

 DGAC

3	33, 34, 35, 36, 37, 46, 47, 48, 49, 50	Parqueo	2 años	Contrato Administrativo DS 27-2017 de fecha 17/11/2017	UBICACIÓN FÍSICA: Parqueo FINCA: TIPO:		Aeropuerto Internacional La Aurora 10 Bien inmueble urbano inscrito en el Registro General de la Propiedad de la Zona Central, al número doscientos veintiséis (226), folio ciento cincuenta (150) de libro veinte (20) de Guatemala LOCAL	NOMBRE: NIT:	LAATS, S.A. Q 3,000.00 Q 72,000.00
					PROPIETARIO: UBICACIÓN FÍSICA: Parqueo FINCA: TIPO:		Estado de Guatemala Aeropuerto Internacional La Aurora 1 Bien inmueble urbano inscrito en el Registro General de la Propiedad de la Zona Central, al número doscientos veintiséis (226), folio ciento cincuenta (150) de libro veinte (20) de Guatemala LOCAL	NOMBRE: NIT:	Mircelvis Ibar de María Camuy Cham Q 300.00 Q 7,200.00
4	38	Parqueo	2 años	Contrato Administrativo DS 04-2018 de fecha 16/01/2018	PROPIETARIO: Estado de Guatemala				


 UNIDAD DE ASESORIA JURÍDICA
 FUNDACIÓN
 2008
 D G A G

5	39	Parqueo	2 años	Contrato Administrativo DS 02-2018 de fecha 16/01/2018	UBICACIÓN FÍSICA:		Aeropuerto Internacional La Aurora	NOMBRE:	Basilio Camy Saravia	Q	300.00 Q	7,200.00
					Parqueos							
					FINCA: Bien inmueble urbano inscrito en el Registro General de la Propiedad de la Zona Central, al número doscientos veintiséis (226), folio ciento cincuenta (159) de libro veinte (20) de Guatemala LOCAL							
6	40	Parqueo	2 años	Contrato Administrativo DS 03-2018 de fecha 16/01/2018	PROPIETARIO:		Estado de Guatemala	NOMBRE:	Aidexa, S.A.	Q	300.00 Q	7,200.00
					UBICACIÓN FÍSICA:							
					Parqueos							
FINCA: Bien inmueble urbano inscrito en el Registro General de la Propiedad de la Zona Central, al número doscientos veintiséis (226), folio ciento cincuenta (159) de libro veinte (20) de Guatemala LOCAL		PROPIETARIO:		Estado de Guatemala								

UNIDAD DE ASESORIA JURÍDICA
 DGAC

7	41, 42, 43	Parqueo	pendiente	pendiente	UBICACIÓN FÍSICA: Parques FINCA: TIPO:	Aeropuerto Internacional La Aurora 3 Bien inmueble urbano inscrito en el Registro General de la Propiedad de la Zona Central, al número doscientos veintiséis (226), folio ciento cincuenta (150) de libro veinte (20) de Guatemala LOCAL	NOMBRE: MIT:	Aerolíneas, S.A.	Q	Q	
						PROPIETARIO: UBICACIÓN FÍSICA: Parques FINCA: TIPO:	Estado de Guatemala Aeropuerto Internacional La Aurora 15 Bien inmueble urbano inscrito en el Registro General de la Propiedad de la Zona Central, al número doscientos veintiséis (226), folio ciento cincuenta (150) de libro veinte (20) de Guatemala LOCAL	NOMBRE: MIT:	American Airlines Inc.	Q	4,500.00
						PROPIETARIO: UBICACIÓN FÍSICA: Parques FINCA: TIPO:	Estado de Guatemala Contrato Administrativo DS-24-2017 de fecha 17/11/2017	NOMBRE: MIT:		Q	108,000.00
8	51, 52, 53, 64, 69, 117, 118, 119, 165, 166, 167, 168, 169, 170, 171	Parqueo	2 años								

UNIDAD REGISTRAL
 CATEGORIA JURIDICA
 D G A C

9	56,57	Parqueo	2 años	Comprobante Administrativo DS 25-2017 de fecha 17/11/2017	UBICACIÓN FÍSICA:		Aeropuerto Internacional La Aurora		Sistema Global de Promoción de Equipos de Guatemala S.A.	NOMBRE:	Q	600.00 Q	14,400.00
					Parqueos	2	Bien inmueble urbano inscrito en el Registro General de la Propiedad de la Zona Central, al número doscientos veintiséis (226), folio ciento cincuenta (150) de libro veinte (20) de Guatemala LOCAL	MIT:					
10	61	Parqueo	2 años	Comprobante Administrativo DS 06-2018 de fecha 15/01/2018	PROPIETARIO:		Estado de Guatemala		Nº3 Williams Calderon Madrid	NOMBRE:	Q	300.00 Q	7,200.00
					UBICACIÓN FÍSICA:	1	Bien inmueble urbano inscrito en el Registro General de la Propiedad de la Zona Central, al número doscientos veintiséis (226), folio ciento cincuenta (150) de libro veinte (20) de Guatemala LOCAL	MIT:					

A handwritten signature in blue ink is written over a circular stamp. The stamp contains the text 'AGENCIA JURIDICA' at the top, 'LITIGIOS' in the center, and 'UNIDAD DGAC' at the bottom.

11	65	Parqueo	2 años	Contrato Administrativo DS-07-2018 de fecha 15/01/2018	UBICACIÓN FÍSICA: Parqueos		Aeropuerto Internacional La Aurora 1	NOMBRE: NIT:	300.00 Q	7,200.00	
					FINCA: TIPO: PROPIETARIO:		Bien inmueble urbano inscrito en el Registro General de la Propiedad de la Zona Central, al número doscientos veintiséis (226), folio ciento cincuenta (150) de libro veinte (20) de Guatemala		FOO Israel Hernández Gadey	Q	
					TIPO: PROPIETARIO:		Estado de Guatemala				
12	68	Parqueo	2 años	Contrato Administrativo DS-14-2018 de fecha 15/03/2018	UBICACIÓN FÍSICA: Parqueos		Aeropuerto Internacional La Aurora 1	NOMBRE: NIT:	300.00 Q	7,200.00	
					FINCA: TIPO: PROPIETARIO:		Bien inmueble urbano inscrito en el Registro General de la Propiedad de la Zona Central, al número doscientos veintiséis (226), folio ciento cincuenta (150) de libro veinte (20) de Guatemala		Claudia Patricia de León Mazzahigós	Q	
					TIPO: PROPIETARIO:		Estado de Guatemala				
13	70, 71, 72	Parqueo	2 años	Contrato Administrativo DS-09-2018 de fecha 15/01/2018	UBICACIÓN FÍSICA: Parqueos		Aeropuerto Internacional La Aurora 3	NOMBRE: NIT:	900.00 Q	21,600.00	
					FINCA: TIPO: PROPIETARIO:		Bien inmueble urbano inscrito en el Registro General de la Propiedad de la Zona Central, al número doscientos veintiséis (226), folio ciento cincuenta (150) de libro veinte (20) de Guatemala		IBERIA LINEAS AEREAS DE ESPANA, S.A.	Q	
					TIPO: PROPIETARIO:		Estado de Guatemala				

UNIDAD JURÍDICA
LIDICSA
UNIDAD JURÍDICA
D G A C

14	73	Parque	2 años	Contrato Administrativo DS 03-2018 de fecha 16/09/2018	UBICACIÓN FÍSICA: Parques		Aeropuerto Internacional La Aurora	NOMBRE:	Catino Sarabia y Familia	300.00 Q	7,200.00
					FINCA:	Bien inmueble urbano inscrito en el Registro General de la Propiedad de la Zona Central, al número docientos veintiséis (226), folio ciento cincuenta (150) de libro veinte (20) de Guatemala	NIT:				
				TIPO: PROPIETARIO:		LOCAL Estado de Guatemala					
16	30, 81, 82, 83, 84, 85, 86, 87, 88, 89, 90, 91, 92, 93, 100, 101, 102, 103, 104, 105, 106, 107, 108, 109, 110, 111, 112, 113, 114, 115	Parque	2 años	Contrato Administrativo DS 28-2017 de fecha 27/11/2017	UBICACIÓN FÍSICA: Parques		Aeropuerto Internacional La Aurora	NOMBRE:	TACA INTERNACIONAL AIRLINES S.A.	3,000.00 Q	216,000.00
					FINCA:	Bien inmueble urbano inscrito en el Registro General de la Propiedad de la Zona Central, al número docientos veintiséis (226), folio ciento cincuenta (150) de libro veinte (20) de Guatemala	NIT:				
				TIPO: PROPIETARIO:		LOCAL Estado de Guatemala					

UNIDAD DE ASESORIA JURÍDICA
DGAG

ID	Parqueo	Años	Contrato Administrativo DA	UBICACIÓN FÍSICA:	Aeropuerto Internacional La Aurora		NOMBRE:	Jorge Tizón Ministerio Metropolitano	Valor
					Parqueos	1			
17	Parqueo	2 años	Contrato Administrativo DA 05-2018 de fecha 16/01/2018	UBICACIÓN FÍSICA: Parqueos FINCA: TIPO: PROPIETARIO: UBICACIÓN FÍSICA: área/m ²	LOCAL Estado de Guatemala	Aeropuerto Internacional La Aurora	NIT:	Guatemala Dispatch Service	Q 300.00 Q 7,200.00
19	Parqueo	15 años	Ep. 37 de fecha 06/11/2019	UBICACIÓN FÍSICA: Parqueos FINCA: TIPO: PROPIETARIO:	LOCAL Estado de Guatemala	Aeropuerto Internacional La Aurora	NIT:	Guatemala Dispatch Service	Q 2,021.38 Q 303,846.40





Taxistas

ID	DESCRIPCIÓN	DURACIÓN	FECHA	UBICACIÓN FÍSICA:		AEROPUERTO INTERNACIONAL	NOMBRE:	CÓDIGO	VALOR
				UBICACIÓN FÍSICA:	UBICACIÓN FÍSICA:				
1	AET-1 a AET-48; AET-0F-1 Parqueo	5 años	En: 66, de fecha 27/08/2021	parqueos	88	Aeropuerto Internacional La Aurora		COOPERATIVA INTEGRAL DE TRANSPORTES LA UNIDAD, S.L.	Q. 594,703.40
				FINCA:		Bien inmueble urbano inscrito en el Registro General de la Propiedad de la Zona Central, al número doscientos veintiséis (226), folio ciento cincuenta (150) de libro veinte (20) de Guatemala	MIT:	5788575	
2	Dos áreas de parqueo	5 años	30-2011	parques	2	Aeropuerto Internacional La Aurora		Asociación de Taxistas del Aeropuerto Internacional La Aurora	Q. 39,000.00
				FINCA:		Bien inmueble urbano inscrito en el Registro General de la Propiedad de la Zona Central, al número doscientos veintiséis (226), folio ciento cincuenta (150) de libro veinte (20) de Guatemala	MIT:		



Rentadoras

	CÓDIGO	FECHA	UBICACIÓN FÍSICA	NOMBRE	VALOR
1	AS-1-2, EEGS-3-1, EEO-3-1, EEP-3-1, EEP-3-2, EEP-3-21, EEP-3-22, EEP-3-23, EEP-3-24, EEP-3-25	Ep. 10 de fecha 13/01/2015	Área / mts2	Aeropuerto Internacional La Aurora	Q 5.482,18
			FINCA:	NIT:	Q 896.750,00
			TIPO:	NIT:	
			PROPIETARIO:	NIT:	
			6,34, 7,70, 18,00, 7	Bien inmueble urbano inscrito en el Registro General de la Propiedad de la Zona Central, al número doscientos veintiséis (226), folio ciento cincuenta (150) de libro veinte (20) de Guatemala	
			LOCAL		
			Estado de Guatemala		
2	AS-1-4, EEO-3-5, EEP-3-26, EEP-3-29, EEP-3-30, EEP-3-39, EEP-3-40, EEP-3-41, EEP-3-42	Ep. 8 de fecha 13/01/2015	Área / mts2	Aeropuerto Internacional La Aurora	Q 4.487,30
			FINCA:	NIT:	Q 800.513,28
			TIPO:	NIT:	
			PROPIETARIO:	NIT:	
			6,34, 18,00, 7	Bien inmueble urbano inscrito en el Registro General de la Propiedad de la Zona Central, al número doscientos veintiséis (226), folio ciento cincuenta (150) de libro veinte (20) de Guatemala	
			LOCAL		
			Estado de Guatemala		





3	AS-1-8, EEO-3-4, EEP-3-26, EEP-3-27, EEP-3-33, EEP-3-34, EEP-3-35, EEP-3-36, EEP-3-37	Area de Renta Autos	15 años	Ep. 11 de fecha 13/01/2015	UBIACIÓN FÍSICA: Área / ms2 FINCA: TIPO: PROPIETARIO:			Aeropuerto Internacional La Aurora Bien inmueble urbano inscrito en el Registro General de la Propiedad de la Zona Central, al número doscientos veintidós (226), folio ciento cincuenta (150) de libro veinte (20) de Guatemala LOCAL Estado de Guatemala	NOMBRE: MIT:	Renta Autos de Guatemala, S.A.	Q	4,447.30	Q	800,513.28
					UBIACIÓN FÍSICA: Área / ms2 FINCA: TIPO: PROPIETARIO:									
4	AS-1-10, EEO-3-6, EEP-3-30, EEP-3-31, EEP-3-32, EEP-3-43, EEP-3-46, EEP-3-47, EEP-3-48	Area de Renta Autos	15 años	Ep. 9 de fecha 13/01/2015	UBIACIÓN FÍSICA: Área / ms2 FINCA: TIPO: PROPIETARIO:			Aeropuerto Internacional La Aurora Bien inmueble urbano inscrito en el Registro General de la Propiedad de la Zona Central, al número doscientos veintidós (226), folio ciento cincuenta (150) de libro veinte (20) de Guatemala LOCAL Estado de Guatemala	NOMBRE: MIT:	Aquila de Automóviles Tabarini, S.A.	Q	4,408.32	Q	785,487.80
					UBIACIÓN FÍSICA: Área / ms2 FINCA: TIPO: PROPIETARIO:									

The stamp is circular and contains the following text:

- Outer ring: MINISTERIO DE ASESORIA JURÍDICA
- Inner ring: DGAC
- Center: DIRECCIÓN GENERAL DE ASESORIA JURÍDICA

5	AS-1-5, ECO-3-2, EEP-3-3, EEP-3-4, EEP-3-16, EEP-3-17, EEP-3-18, EEP-3-19, EEP-3-20	Área de Renta Autos 15 años	Ep. 13 de fecha 13/01/2015	UBICACIÓN FÍSICA: Área / m ² 5.63, 18.00, 7			AEROPUERTO INTERNACIONAL LA AURORA Bien inmueble urbano inscrito en el Registro General de la Propiedad de la Zona Central, al número doscientos veintiséis (226), folio ciento cincuenta (150) de libro veinte (20) de Guatemala	NOMBRE: RENTAUTOS, S.A. NIT:	Q	4,396.84	Q	784,788.48
				TIPO: PROPIETARIO: LOCAL Estado de Guatemala								
6	AS-1-3, ECO-3-3, EEP-3-5, EEP-3-6, EEP-3-7, EEP-3-8, EEP-3-13, EEP-3-14, EEP-3-15	Área de Renta Autos 15 años	Ep. 12 de fecha 13/01/2015	UBICACIÓN FÍSICA: Área / m ² 6.34, 134.40, 166.00			AEROPUERTO INTERNACIONAL LA AURORA Bien inmueble urbano inscrito en el Registro General de la Propiedad de la Zona Central, al número doscientos veintiséis (226), folio ciento cincuenta (150) de libro veinte (20) de Guatemala	NOMBRE: RENTALSA, S.A. NIT:	Q	4,447.29	Q	800,512.20
				TIPO: PROPIETARIO: LOCAL Estado de Guatemala								

The image shows a handwritten signature in blue ink, which appears to be 'Miguel Ángel...', written over a circular official stamp. The stamp contains the text 'UNIDAD JURIDICA', 'INSECCION GENERAL DE REGISTRO', and 'DGAC'.

7	AS-1-6, AS-1-9	Area de Renta Autos	15 años	Ep. 9 de fecha 05/06/2014	FINCA:	Aeropuerto Internacional La Aurora		NOMBRE:	Fuente de Autos, S.A.	Q. 1,321.41	Q. 273,853.44
						5.32, 6.00					
						Bien inmueble urbano inscrito en el Registro General de la Propiedad de la Zona Central, al número doscientos veintiséis (226), folio ciento cincuenta (150) de libro veinte (20) de Guatemala					
						LOCAL	Estado de Guatemala				
8	AS-1-1, AS-1-7	Area de Renta Autos	15 años	Ep. 11 de fecha 05/06/2014	FINCA:	Aeropuerto Internacional La Aurora		NOMBRE:	Auto Continental, S.A.	Q. 1,516.88	Q. 273,038.40
						5.32, 6.00					
						Bien inmueble urbano inscrito en el Registro General de la Propiedad de la Zona Central, al número doscientos veintiséis (226), folio ciento cincuenta (150) de libro veinte (20) de Guatemala					
						LOCAL	Estado de Guatemala				
9	EEO-3-7, EEP-3-9, EEP-3-10, EEP-3-11, EEP-3-12, ET-1-27	Area de Renta Autos	10 Años	Ep. 36 de fecha 27/02/2020; Ep. 192 de fecha 8/12/2020	FINCA:	Aeropuerto Internacional La Aurora		NOMBRE:	Autos de Alquiler, S.A.	Q. 3,796.18	Q. 445,638.29
						94.67 m ²					
						Bien inmueble urbano inscrito en el Registro General de la Propiedad de la Zona Central, al número doscientos veintiséis (226), folio ciento cincuenta (150) de libro veinte (20) de Guatemala					
						LOCAL	Estado de Guatemala				
						Aeropuerto Internacional La Aurora		21.89m ² , 21.89m ² , 21.89m ² , 18.00m ² , 21.16m ² .			



10	AS-1-11	Area de Renta Autos	5 años	Ep. 141 de fecha 27/11/2019	UBICACIÓN FÍSICA:		Aeropuerto Internacional La Aurora	4.5	Mira Jose Garcia Soto	NOMBRE:	Q 798.00 Q	90,720.00
					FINCA:	Bien inmueble urbano inscrito en el Registro General de la Propiedad de la Zona Central, al número doscientos veintiséis (226), folio ciento cincuenta (150) de libro veinte (20) de Guatemala						
11	AS-1-12	Area de Renta Autos	5 años	Ep. 16 de fecha 29/11/2019	UBICACIÓN FÍSICA:		Aeropuerto Internacional La Aurora	4.5	Hípoclis, S.A.	NOMBRE:	Q 798.00 Q	45,360.00
					FINCA:	Bien inmueble urbano inscrito en el Registro General de la Propiedad de la Zona Central, al número doscientos veintiséis (226), folio ciento cincuenta (150) de libro veinte (20) de Guatemala						
12	AS-1-13	Area de Renta Autos	5 años	Ep. 9 de fecha 29/11/2019	UBICACIÓN FÍSICA:		Aeropuerto Internacional La Aurora	3.45	Discosero Fox Rent a Car	NOMBRE:	Q 578.60 Q	54,778.00
					FINCA:	Bien inmueble urbano inscrito en el Registro General de la Propiedad de la Zona Central, al número doscientos veintiséis (226), folio ciento cincuenta (150) de libro veinte (20) de Guatemala						
13	AS-1-15	Area de Renta Autos	15 años	Ep. 14 de fecha 15/06/2022	UBICACIÓN FÍSICA:		Aeropuerto Internacional La Aurora	6.24m ²	UNIVERSAL RENTA AUTOS AEROPUERTO S.A	NOMBRE:	Q.838.56	Q 167,068.80
					FINCA:	Bien inmueble urbano inscrito en el Registro General de la Propiedad de la Zona Central, al número doscientos veintiséis (226), folio ciento cincuenta (150) de libro veinte (20) de Guatemala						



14	ET-3-12	Area de renta Adrios	5 años	Ej. 4 de fecha 26/01/2021	UBIACION FISICA: Area / mts2 3.17 FINCA: Bien inmueble urbano inscrito en el registro general de la Propiedad de la Zona Central, al número doscientos veintiséis (226), folio ciento cincuenta (150) de libro veinte (20) de Guatemala LOCAL: Estado de Guatemala	NOMBRE: Easy Car Rental NIT:	Q 2,598.29	Q 153,377.40
----	---------	----------------------	--------	---------------------------	--	------------------------------------	------------	--------------

The image shows a handwritten signature in blue ink. The signature is written over a circular official stamp. The stamp contains the text:

- REGISTRO JURÍDICO
- DGAC
- SECCION GENERAL DE REGISTRO
- UNIDAD

PUBLICIDAD

<p>1</p>	<p>PUBLICIDAD</p>	<p>14.5 AÑOS</p>	<p>EP-102, de fecha 25/08/2020</p>	<p>UBICACIÓN ESICA: Área / mt² 315</p>	<p>Aeropuerto Internacional La Aurora</p>	<p>NOMBRE: UBERICA, S.A.</p>	<p>79 789 80 Q</p>	<p>13 883 251 20</p>
<p>FRCA:</p>	<p>Bien inmueble urbano inscrito en el Registro General de la Propiedad de la Zona Central, al número docientos veintiseis (226), folio ciento cincuenta (150) de libro veinte (20) de Guatemala LOCAL</p>							
<p>TIPO:</p>	<p>LOCAL</p>							
<p>PROPIETARIO:</p>	<p>Estado de Guatemala</p>							

A circular stamp with the text "UNIDAD DE ASESORIA JURÍDICA" around the perimeter and "LIDBOLCA" in the center. The stamp is partially obscured by a large, stylized handwritten signature in blue ink.

ENTIDAD: DIRECCIÓN GENERAL DE AERONÁUTICA CIVIL
 DIRECCIÓN: 9a. Avenida 14-75, zona 13 ciudad
 HORARIO DE ATENCIÓN: DE 9:00 a 17:00 horas
 DIRECTOR: Francis Arturo Aguine Argueta
 FECHA DE ACTUALIZACIÓN: 28/02/2023
 MES DE: FEBRERO


No.	HANGAR	MOTIVO DEL ARRENDAMIENTO Y USO	PLAZO	FECHA DE APROBACION DEL CONTRATO	CARACTERÍSTICAS DEL BIEN	ARRENDATARIO	VALOR MENSUAL	MONTO TOTAL DEL CONTRATO
1	S/N	Áreas de Hangar	15 años	Contrato Nuevo EP. No. 94 de fecha 28/12/2018 Notario Sergio Antonio Escobar Esteban.	<p>ÁREA: 147,311.96 m²</p> <p>FINCA: Bien inmueble urbano inscrito en el Registro General de la Propiedad de la Zona Central, al número doscientos veintiséis (226), folio ciento cincuenta (150) de libro veinte (20) de Guatemala</p> <p>TIPO: Polígono Aerodub</p> <p>PROPIETARIO: Estado de Guatemala</p> <p>UBICACIÓN FÍSICA: Aeropuerto Internacional La Aurora</p>	<p>NOMBRE: Aerodub de Guatemala</p> <p>NIT: 306672-7</p>	Q.246,818.39	Q.44,427,310.20
2	A-1	Áreas de Hangar	2 AÑOS	CONTRATO ADMINISTRATIVO DS-0048-2019	<p>ÁREA: 225.00 m²</p> <p>FINCA: Bien inmueble urbano inscrito en el Registro General de la Propiedad de la Zona Central, al número doscientos veintiséis (226), folio ciento cincuenta (150) de libro veinte (20) de Guatemala</p> <p>TIPO: Hangar</p> <p>PROPIETARIO: Estado de Guatemala</p> <p>UBICACIÓN FÍSICA: Aeropuerto Internacional La Aurora</p>	<p>NOMBRE: Ingenieros M & T, Sociedad Anónima</p> <p>NIT: 323955</p>	Q.882.00	Q.21,168.00

UNIDAD DE ASESORIA JURÍDICA
 DGAJ

3	A-2	Áreas de Hangar	15 AÑOS	<p>EP. NUMERO 31 DE FECHA 21/05/2020 NOTARIO ALVARO HURTADO BOCALETTI EP. 38 de fecha 17/08/2021 Modificación de Plazo</p>	<p>ÁREA</p> <p>304.50 m²</p>	<p>NOMBRE:</p>	<p>TG-GUY, SOCIEDAD ANONIMA</p>	Q. 2,047.12	Q. 368,481.60
					<p>FINCA:</p> <p>Bien inmueble urbano inscrito en el Registro General de la Propiedad de la Zona Central, al número doscientos veintiséis (226), folio ciento cincuenta (150) de libro veinte (20) de Guatemala</p>	<p>TIPO:</p> <p>Hangar</p>	<p>NIT:</p> <p>19554206</p>		
					<p>PROPIETARIO:</p> <p>Estado de Guatemala</p>	<p>UBICACIÓN FÍSICA:</p> <p>Aeropuerto Internacional La Aurora</p>			
4	A-3	Áreas de Hangar	15 años	<p>EP. No. 11 de fecha 12/03/2021 Notario Alvaro Hurtado Bocalletti EP. 39 de fecha 17/08/2021 Modificación de Plazo</p>	<p>ÁREA</p> <p>225.00 m²</p>	<p>NOMBRE:</p>	<p>JEAN MAXIME MOREL DEPOCAS</p>	Q. 862.00	Q. 158,760.00
					<p>FINCA:</p> <p>Bien inmueble urbano inscrito en el Registro General de la Propiedad de la Zona Central, al número doscientos veintiséis (226), folio ciento cincuenta (150) de libro veinte (20) de Guatemala</p>	<p>TIPO:</p> <p>Hangar</p>	<p>NIT:</p> <p>1408895</p>		
					<p>PROPIETARIO:</p> <p>Estado de Guatemala</p>	<p>UBICACIÓN FÍSICA:</p> <p>Aeropuerto Internacional La Aurora</p>			
5	A-4	Áreas de Hangar	2 años	<p>CONTRATO ADMITIVO. No. DS-08-2022 DE FECHA 31/01/2022</p>	<p>ÁREA</p> <p>225.00 m²</p>	<p>NOMBRE:</p>	<p>NORBENK, S.A.</p>	Q. 1,260.00	Q. 30,240.00
					<p>FINCA:</p> <p>Bien inmueble urbano inscrito en el Registro General de la Propiedad de la Zona Central, al número doscientos veintiséis (226), folio ciento cincuenta (150) de libro veinte (20) de Guatemala</p>	<p>TIPO:</p> <p>Hangar</p>	<p>NIT:</p> <p>4852632-0</p>		
					<p>PROPIETARIO:</p> <p>Estado de Guatemala</p>	<p>UBICACIÓN FÍSICA:</p> <p>Aeropuerto Internacional La Aurora</p>			



6	A-5	Áreas de Hangar	2 AÑOS	CONTRATO ADMINISTRATIVO No. DS-27-2021	<p>ÁREA</p> <p>FINCA:</p> <p>TIPO:</p> <p>PROPIETARIO:</p> <p>UBICACIÓN FÍSICA:</p>	<p>465.49 m²</p> <p>Bien inmueble urbano inscrito en el Registro General de la Propiedad de la Zona Central, al número doscientos veintiséis (226), folio ciento cincuenta (150) de libro veinte (20) de Guatemala</p> <p>Hangar</p> <p>Estado de Guatemala</p> <p>Aeropuerto Internacional La Aurora</p>	<p>NOMBRE:</p> <p>NIT:</p>	<p>AGRICOLA CAMPO LLANO, S.A.</p> <p>5746388</p>	<p>Q. 3,414.79</p> <p>Q. 81,954.96</p>
7	B-1	Áreas de Hangar	10 años	DS-114-2015 15/12/2015	<p>ÁREA</p> <p>FINCA:</p> <p>TIPO:</p> <p>PROPIETARIO:</p> <p>UBICACIÓN FÍSICA:</p>	<p>270.00 m²</p> <p>Bien inmueble urbano inscrito en el Registro General de la Propiedad de la Zona Central, al número doscientos veintiséis (226), folio ciento cincuenta (150) de libro veinte (20) de Guatemala</p> <p>Hangar</p> <p>Estado de Guatemala</p> <p>Aeropuerto Internacional La Aurora</p>	<p>NOMBRE:</p> <p>NIT:</p>	<p>PLANTACIONES NAHUALATE, S.A.</p> <p>797272-5</p>	<p>Q. 1,112.04</p> <p>Q. 1,133,444.80</p>
8	B-2	Áreas de Hangar	2 AÑOS	CONTRATO ADMINISTRATIVO No. DS-060-2019, 12/09/2019	<p>ÁREA</p> <p>FINCA:</p> <p>TIPO:</p> <p>PROPIETARIO:</p> <p>UBICACIÓN FÍSICA:</p>	<p>337.50 m²</p> <p>Bien inmueble urbano inscrito en el Registro General de la Propiedad de la Zona Central, al número doscientos veintiséis (226), folio ciento cincuenta (150) de libro veinte (20) de Guatemala</p> <p>Hangar</p> <p>Estado de Guatemala</p> <p>Aeropuerto Internacional La Aurora</p>	<p>NOMBRE:</p> <p>NIT:</p>	<p>INVERSIONES Y BIENES DEL ATLANTICO, S.A.</p> <p>5693276</p>	<p>Q. 3,803.82</p> <p>Q. 91,771.68</p>


 SECRETARIA JURIDICA
 FIDEGAC
 REGISTRO GENERAL DE LA PROPIEDAD
 UNIDAD DE REGISTRO
 DGAC


9	B-3	Áreas de Hangar	2 AÑOS	CONTRATO ADMINISTRATIVO DS-39-2021, de fecha 19/10/2021	ÁREA	270.00 m ²	NOMBRE:	FUMIGACIONES Y AEROSERVICIOS, S.A.	Q. 1,512.00	Q. 36,288.00
					FINCA:	Bien Inmueble urbano inscrito en el Registro General de la Propiedad de la Zona Central, al número doscientos veintiséis (226), folio ciento cincuenta (150) de libro veinte (20) de Guatemala	NIT:	1535609		
					TIPO:	Hangar				
					PROPIETARIO:	Estado de Guatemala				
					UBICACIÓN FÍSICA:	Aeropuerto Internacional La Aurora				
10	B-4	Áreas de Hangar	2 AÑOS	CONTRATO ADMINISTRATIVO No. DS-39-2021 DE FECHA 19/10/2021	ÁREA	270.00 m ²	NOMBRE:	INVERSIONES DEL PACIFICO, S.A.	Q. 1,512.00	Q. 26,288.00
					FINCA:	Bien Inmueble urbano inscrito en el Registro General de la Propiedad de la Zona Central, al número doscientos veintiséis (226), folio ciento cincuenta (150) de libro veinte (20) de Guatemala	NIT:	1684825		
					TIPO:	Hangar				
					PROPIETARIO:	Estado de Guatemala				
					UBICACIÓN FÍSICA:	Aeropuerto Internacional La Aurora				

UNIDAD DE ASesoría JURÍDICA
FIDUCIAS
UNIDAD DE ASesoría JURÍDICA

11	B-5	Áreas de Hangar	2 AÑOS	CONTRATO ADMINISTRATIVO No. DS-39-2021 DE FECHA 11/10/2021	ÁREA		195.00 m ²	NOMBRE:	TRACTORES Y EQUIPOS, S.A.	Q	26,208.00
					FINCA:	Bien inmueble urbano inscrito en el Registro General de la Propiedad de la Zona Central, al número doscientos veintiséis (226), folio ciento cincuenta (150) de libro veinte (20) de Guatemala					
					TIPO:	Hangar	NIT:		3438619		
					PROPIETARIO:	Estado de Guatemala					
					UBICACIÓN FÍSICA:	Aeropuerto Internacional La Aurora					
					ÁREA	261.30 m ²			Q		1,092.00
12	B-6	Áreas de Hangar	2 años	CONTRATO ADMINISTRATIVO No. DS-022-2021 de fecha 02/09/2021	ÁREA		261.30 m ²	NOMBRE:	JOSE DANIEL DUARTE GIL	Q	46,198.80
					FINCA:	Bien inmueble urbano inscrito en el Registro General de la Propiedad de la Zona Central, al número doscientos veintiséis (226), folio ciento cincuenta (150) de libro veinte (20) de Guatemala					
					TIPO:	Hangar	NIT:		25661108		
					PROPIETARIO:	Estado de Guatemala					
					UBICACIÓN FÍSICA:	Aeropuerto Internacional La Aurora					
					ÁREA	261.30 m ²			Q		1,924.95

UNIDAD DE ASESORIA JURÍDICA
 FIDEGAC
 FIDELIDAD Y JUSTICIA

13	B-7	Áreas de Hangar	2 AÑOS	CONTRATO ADMINISTRATIVO NO. DS-07-2023 de fecha 12/01/2023	ÁREA	195.00 m ²	Bien inmueble urbano inscrito en el Registro General de la Propiedad de la Zona Central, al número doscientos veintiséis (226), folio ciento cincuenta (150) de libro veinte (20) de Guatemala	NOMBRE: AIR TECH GROUP, S.A.	Q	1,189.24	Q	28,541.73
					FINCA:							
					TIPO:	Hangar						
					PROPIETARIO:	Estado de Guatemala						
					UBICACIÓN FÍSICA:	Aeropuerto Internacional La Aurora	NIT:	95354751				
14	B-8	Áreas de Hangar	2 AÑOS	CONTRATO ADMINISTRATIVO No. DS-069-2019	ÁREA	195.00 m ²	Bien inmueble urbano inscrito en el Registro General de la Propiedad de la Zona Central, al número doscientos veintiséis (226), folio ciento cincuenta (150) de libro veinte (20) de Guatemala	NOMBRE: AGROPECUARIA POTES, S.A.	Q	0.764.4	Q	0.18,345.60
					FINCA:							
					TIPO:	Hangar						
					PROPIETARIO:	Estado de Guatemala						
					UBICACIÓN FÍSICA:	Aeropuerto Internacional La Aurora	NIT:	5430623				
15	B-9	Áreas de Hangar	10 años	DS-113-2015 10/12/2015	ÁREA	225.00 m ²	Bien inmueble urbano inscrito en el Registro General de la Propiedad de la Zona Central, al número doscientos veintiséis (226), folio ciento cincuenta (150) de libro veinte (20) de Guatemala	NOMBRE: GUATEVUELOS, S.A.	Q	0.882.00	Q	0.105,840.00
					FINCA:							
					TIPO:	Hangar						
					PROPIETARIO:	Estado de Guatemala						
					UBICACIÓN FÍSICA:	Aeropuerto Internacional La Aurora	NIT:	40834069				
16	B-10	Áreas de Hangar	2 AÑOS	CONTRATO ADMINISTRATIVO DS-066-2019 DE FECHA 04/10/2019	ÁREA	225.00 m ²	Bien inmueble urbano inscrito en el Registro General de la Propiedad de la Zona Central, al número doscientos veintiséis (226), folio ciento cincuenta (150) de libro veinte (20) de Guatemala	NOMBRE: ALQUIHEL, S.A.	Q	0.804.62	Q	0.19,610.88
					FINCA:							
					TIPO:	Hangar						
					PROPIETARIO:	Estado de Guatemala						
					UBICACIÓN FÍSICA:	Aeropuerto Internacional La Aurora	NIT:	25594648				


 OFICINA JURÍDICA
 UNIDAD ADMINISTRATIVA DE ASISTENCIA JURÍDICA
 C. C. C. C.

17	B-11	Áreas de Hangar	18 años	EP 102.17/01/2017 Notaría Flor Marina Rabanales Lemus	<p>ÁREA: 225.00 m²</p> <p>FINCA: Bien inmueble urbano inscrito en el Registro General de la Propiedad de la Zona Central, al número doscientos veintiséis (226), folio ciento cincuenta (150) de libro veinte (20) de Guatemala</p> <p>TIPO: Hangar</p> <p>PROPIETARIO: Estado de Guatemala</p> <p>UBICACIÓN FÍSICA: Aeropuerto Internacional La Aurora</p>	<p>NOMBRE: LUIS ANTONIO GIRÓN VALDEZ</p> <p>NIT: 501116-7</p>	Q.1,458.22	Q.26,247.96
18	B-12	Áreas de Hangar	2 AÑOS	CONTRATO ADMINISTRATIVO DS-06-2022 DE FECHA 31/01/2022	<p>ÁREA: 308.25 m²</p> <p>FINCA: Bien inmueble urbano inscrito en el Registro General de la Propiedad de la Zona Central, al número doscientos veintiséis (226), folio ciento cincuenta (150) de libro veinte (20) de Guatemala</p> <p>TIPO: Hangar</p> <p>PROPIETARIO: Estado de Guatemala</p> <p>UBICACIÓN FÍSICA: Aeropuerto Internacional La Aurora</p>	<p>NOMBRE: COMPAÑÍA MANUFACTURERA Y DISTRIBUIDORA DE ALIMENTOS, S.A. / COMDALSA /</p> <p>NIT: 4555664</p>	Q. 1,771.93	Q. 42,526.32
19	B-13	Áreas de Hangar	15 AÑOS	EP NO. 8 de fecha 24/02/2021, Notario Elder Estuardo Balkarcel Ramirez	<p>ÁREA: 120.00 m²</p> <p>FINCA: Bien inmueble urbano inscrito en el Registro General de la Propiedad de la Zona Central, al número doscientos veintiséis (226), folio ciento cincuenta (150) de libro veinte (20) de Guatemala</p> <p>TIPO: Hangar</p> <p>PROPIETARIO: Estado de Guatemala</p> <p>UBICACIÓN FÍSICA: Aeropuerto Internacional La Aurora</p>	<p>NOMBRE: COSMOS TECHNOLOGIES, S.A.</p> <p>NIT:</p>	Q. 1,556.91	Q. 280,243.80
20	B-14	Áreas de Hangar	2 AÑOS	CONTRATO ADMINISTRATIVO No. DS-41-2021, de fecha 19/10/2021	<p>ÁREA: 87.36 m²</p> <p>FINCA: Bien inmueble urbano inscrito en el Registro General de la Propiedad de la Zona Central, al número doscientos veintiséis (226), folio ciento cincuenta (150) de libro veinte (20) de Guatemala</p> <p>TIPO: Hangar</p> <p>PROPIETARIO: Estado de Guatemala</p> <p>UBICACIÓN FÍSICA: Aeropuerto Internacional La Aurora</p>	<p>NOMBRE: EDGAR RENE REYES GARZONA</p> <p>NIT: 3575047</p>	Q. 793.01	Q. 18,792.24

Notaría Pública
 Flor Marina Rabanales Lemus
 DGAC

21	C-1	Áreas de Hangar	18 años	EP. 96. 13/10/2017, Notario Elio Ismael López Bayer	<p>ÁREA</p> <p>338.05m²</p> <p>Bien inmueble urbano inscrito en el Registro General de la Propiedad de la Zona Central, al número doscientos veintiséis (226), folio ciento cincuenta (150) de libro veinte (20) de Guatemala</p> <p>FINCA:</p> <p>TIPO: Hangar</p> <p>PROPIETARIO: Estado de Guatemala</p> <p>UBICACIÓN FÍSICA: Aeropuerto Internacional La Aurora</p> <p>ÁREA</p> <p>225.00 m²</p>	<p>NOMBRE:</p> <p>LA PANERÍA, SOCIEDAD ANÓNIMA</p> <p>NIT:</p> <p>Q.1,641.27</p> <p>Q.29,542.86</p>		
22	C-2	Áreas de Hangar	15 AÑOS	EP 02.28/01/2021, NOTARIO ELDER ESTURADO BALCARCEL RAMÍREZ	<p>ÁREA</p> <p>150.00 m²</p> <p>Bien inmueble urbano inscrito en el Registro General de la Propiedad de la Zona Central, al número doscientos veintiséis (226), folio ciento cincuenta (150) de libro veinte (20) de Guatemala</p> <p>FINCA:</p> <p>TIPO: Hangar</p> <p>PROPIETARIO: Estado de Guatemala</p> <p>UBICACIÓN FÍSICA: Aeropuerto Internacional La Aurora</p>	<p>NOMBRE:</p> <p>ASTRAL X, SOCIEDAD ANÓNIMA</p> <p>NIT:</p> <p>4611446</p> <p>Q.882.00</p> <p>Q.158,760.00</p>		
23	C-3	Áreas de Hangar	5 años	EP No. 01. 22/01/2020 Notario William Walter Montoy Lucero	<p>ÁREA</p> <p>225.00m²</p> <p>Bien inmueble urbano inscrito en el Registro General de la Propiedad de la Zona Central, al número doscientos veintiséis (226), folio ciento cincuenta (150) de libro veinte (20) de Guatemala</p> <p>FINCA:</p> <p>TIPO: Hangar</p> <p>PROPIETARIO: RODOLFO ESTRADA POSADAS</p> <p>UBICACIÓN FÍSICA: Aeropuerto Internacional La Aurora</p>	<p>NOMBRE:</p> <p>RODOLFO ESTRADA POSADAS</p> <p>NIT:</p> <p>Q.13,44.01</p> <p>Q.74,192.18</p>		
24	C-4	Áreas de Hangar	2 años	Contrato Administrativo 05-003-2020 17/02/2020	<p>ÁREA</p> <p>225.00m²</p> <p>Bien inmueble urbano inscrito en el Registro General de la Propiedad de la Zona Central, al número doscientos veintiséis (226), folio ciento cincuenta (150) de libro veinte (20) de Guatemala</p> <p>FINCA:</p> <p>TIPO: Hangar</p> <p>PROPIETARIO: Estado de Guatemala</p> <p>UBICACIÓN FÍSICA: Aeropuerto Internacional La Aurora</p>	<p>NOMBRE:</p> <p>INNOVACIONES INTELIGENTES, SOCIEDAD ANONIMA</p> <p>NIT:</p> <p>24961159</p> <p>Q.7,666.05</p> <p>Q.30,385.20</p>		

UNIDAD JURÍDICA


25	C-55	Áreas de Hangar	2 AÑOS	CONTRATO ADMINISTRATIVO DS-072-2019	<p>ÁREA: 278.57 m²</p> <p>FINCA: Bien inmueble urbano inscrito en el Registro General de la Propiedad de la Zona Central, al número doscientos veintiséis (226), folio ciento cincuenta (150) de libro veinte (20) de Guatemala</p> <p>TIPO: Hangar</p> <p>PROPIETARIO: Estado de Guatemala</p> <p>UBICACIÓN FÍSICA: Aeropuerto Internacional La Aurora</p> <p>ÁREA: 318.20 m²</p>	<p>NOMBRE: ELECTRONIKS, SOCIEDAD ANÓNIMA</p> <p>NIT: 47931027</p>	Q.1,536.07	Q.27,649.26
26	C-5N	Áreas de Hangar	5 años	EP No. 88 17/09/2021 Notario William Walker Monroy Lucero	<p>FINCA: Bien inmueble urbano inscrito en el Registro General de la Propiedad de la Zona Central, al número doscientos veintiséis (226), folio ciento cincuenta (150) de libro veinte (20) de Guatemala</p> <p>TIPO: Hangar</p> <p>PROPIETARIO: Estado de Guatemala</p> <p>UBICACIÓN FÍSICA: Aeropuerto Internacional La Aurora</p> <p>ÁREA: 600.00 m²</p>	<p>NOMBRE: SERVICIOS AEREOS GLOBALES, S.A.</p> <p>NIT:</p>	Q. 3,595.02	Q. 215,701.20
27	C-6	Áreas de Hangar	2 AÑOS	CONTRATO ADMINISTRATIVO No. DS-065-2019 DE FECHA 04/10/2019	<p>FINCA: Bien inmueble urbano inscrito en el Registro General de la Propiedad de la Zona Central, al número doscientos veintiséis (226), folio ciento cincuenta (150) de libro veinte (20) de Guatemala</p> <p>TIPO: Hangar</p> <p>PROPIETARIO: Estado de Guatemala</p> <p>UBICACIÓN FÍSICA: Aeropuerto Internacional La Aurora</p> <p>ÁREA: 225.00 m²</p>	<p>NOMBRE: LUBRICANTES DE CENTROAMERICA, S.A.</p> <p>NIT: 25647679</p>	Q.2,536.15	Q. 60,887.84
28	C-7	Áreas de Hangar	2 años	CONTRATO ADMINISTRATIVO DS-25-2021 DE FECHA 07/09/2021	<p>FINCA: Bien inmueble urbano inscrito en el Registro General de la Propiedad de la Zona Central, al número doscientos veintiséis (226), folio ciento cincuenta (150) de libro veinte (20) de Guatemala</p> <p>TIPO: Hangar</p> <p>PROPIETARIO: Estado de Guatemala</p> <p>UBICACIÓN FÍSICA: Aeropuerto Internacional La Aurora</p>	<p>NOMBRE: JULIO CESAR GIRON BARILLAS</p> <p>NIT: 99581-9</p>	Q. 1,160,000.00	Q. 30,240.00



29	C-8	Áreas de Hangar	15 años	EP No. 42 07/09/2020 Notario Eno Ismael López Aguirre	<p>ÁREA FINCA:</p> <p>TIPO: Hangar</p> <p>PROPIETARIO: Estado de Guatemala</p> <p>UBICACIÓN FÍSICA: Aeropuerto Internacional La Aurora</p>	<p>225.00 m² Bien inmueble urbano inscrito en el Registro General de la Propiedad de la Zona Central, al número doscientos veintiséis (226), folio ciento cincuenta (150) de libro veinte (20) de Guatemala</p>	<p>NOMBRE: CARLOS ALFONSO CASTILLO RAMÍREZ</p> <p>NIT: 290300</p>	<p>Q.882.00</p> <p>Q.15,876.00</p>
30	C-9-1	Áreas de Hangar	2 AÑOS	EP. No. 63 de fecha 11/08/2021, Notario Jose Rodríguez Muñoz	<p>FINCA:</p> <p>TIPO: Hangar</p> <p>PROPIETARIO: Estado de Guatemala</p> <p>UBICACIÓN FÍSICA: Aeropuerto Internacional La Aurora</p>	<p>225.00 m² Bien inmueble urbano inscrito en el Registro General de la Propiedad de la Zona Central, al número doscientos veintiséis (226), folio ciento cincuenta (150) de libro veinte (20) de Guatemala</p>	<p>NOMBRE: CACODI, SOCIEDAD ANÓNIMA</p> <p>NIT: 7314582</p>	<p>Q.948.03</p> <p>Q.22,752.72</p>
31	C-9-2	Áreas de Hangar	10 años	DS-012-2016 25/1/2016	<p>FINCA:</p> <p>TIPO: Hangar</p> <p>PROPIETARIO: Estado de Guatemala</p> <p>UBICACIÓN FÍSICA: Aeropuerto Internacional La Aurora</p>	<p>304.50 m² Bien inmueble urbano inscrito en el Registro General de la Propiedad de la Zona Central, al número doscientos veintiséis (226), folio ciento cincuenta (150) de libro veinte (20) de Guatemala</p>	<p>NOMBRE: COMPAÑIA INMOBILIARIA SAN JOSE DEL SUR, S.A.</p> <p>NIT: 106721-4</p>	<p>Q.1,193.64</p> <p>Q.143,236.80</p>
32	C-10	Áreas de Hangar	2 años	CONTRATO ADMITIVO No. DS-10-2021, DE FECHA 25/06/2021	<p>FINCA:</p> <p>TIPO: Hangar</p> <p>PROPIETARIO: Estado de Guatemala</p> <p>UBICACIÓN FÍSICA: Aeropuerto Internacional La Aurora</p>	<p>549.70 m² Bien inmueble urbano inscrito en el Registro General de la Propiedad de la Zona Central, al número doscientos veintiséis (226), folio ciento cincuenta (150) de libro veinte (20) de Guatemala</p>	<p>NOMBRE: AEROVICTOR, S.A.</p> <p>NIT: 4611446</p>	<p>Q.3,413.31</p> <p>Q.81,919.44</p>




33	D-1	Áreas de Hangar	15 años	EP 02/02/2021, Notario Julio Alberto Aquino Rodas	ÁREA	908.72 m ²	Bien inmueble urbano inscrito en el Registro General de la Propiedad de la Zona Central, al número doscientos veintiséis (226), folio ciento cincuenta (150) de libro veinte (20) de Guatemala	NOMBRE: SKY PARTS AND SUPPLIES, SOCIEDAD ANÓNIMA	3736717	Q.4,882.61	Q878,869.80
					FINCA:						
					TIPO:	Hangar					
					PROPIETARIO:	Estado de Guatemala					
		UBICACIÓN FÍSICA:	Aeropuerto Internacional La Aurora	NIT:							
34	D-2	Áreas de Hangar	10 años	EP 17 Notaría Analucia Carrillo Marroquin	ÁREA	311.86 m ²	Bien inmueble urbano inscrito en el Registro General de la Propiedad de la Zona Central, al número doscientos veintiséis (226), folio ciento cincuenta (150) de libro veinte (20) de Guatemala	NOMBRE: ELECTRONIKS, S.A.	47931027	Q.1,882.32	Q.225,878.40
					FINCA:						
					TIPO:	Hangar					
					PROPIETARIO:	Estado de Guatemala					
		UBICACIÓN FÍSICA:	Aeropuerto Internacional La Aurora	NIT:							
35	D-3	Áreas de Hangar	15 años	E.P. No. 4, 20/01/2020 Notario Rafael Antonio Porix Sian	ÁREA	600.00 m ²	Bien inmueble urbano inscrito en el Registro General de la Propiedad de la Zona Central, al número doscientos veintiséis (226), folio ciento cincuenta (150) de libro veinte (20) de Guatemala	NOMBRE: D3 INVESTMENT, SOCIEDAD ANONIMA.		Q.3,864.00	Q.695,520.00
					FINCA:						
					TIPO:	Hangar					
					PROPIETARIO:	Estado de Guatemala					
		UBICACIÓN FÍSICA:	Aeropuerto Internacional La Aurora	NIT:							
36	D-4	Áreas de Hangar	2 AÑOS	CONTRATO ADMINISTRATIVO No. DS-54-2021 20/12/2021	ÁREA	225.00 m ²	Bien inmueble urbano inscrito en el Registro General de la Propiedad de la Zona Central, al número doscientos veintiséis (226), folio ciento cincuenta (150) de libro veinte (20) de Guatemala	NOMBRE: ADMINISTRADORA IXAKEL SOCIEDAD ANONIMA.	3163709	Q.1,260.00	Q.30,240.00
					FINCA:						
					TIPO:	Hangar					
					PROPIETARIO:	Estado de Guatemala					
		UBICACIÓN FÍSICA:	Aeropuerto Internacional La Aurora	NIT:							


 UNIDAD DE ASESORIA JURÍDICA
 IREX
 INSTITUCIÓN NACIONAL DE REGULACIÓN

37	D-5	Áreas de Hangar	2 AÑOS	CONTRATO ADMINISTRATIVO DS-44-2021 / 19/11/2021	ÁREA	270.00 m ²	NOMBRE: NIT:	PAUL ENRIQUE ALVAREZ GONZALEZ	Q. 2,169.34	Q. 52,064.16
					FINCA:	Bien inmueble urbano inscrito en el Registro General de la Propiedad de la Zona Central, al número doscientos veintiséis (226), folio ciento cincuenta (150) de libro veinte (20) de Guatemala				
					TIPO:	Hangar				
38	D-6	Áreas de Hangar	2 AÑOS	CONTRATO ADMINISTRATIVO No. DS-25-2019, de fecha 05/05/2019	ÁREA	450.00 m ²	NOMBRE: NIT:	ANA LUCIA PRIETO GIORDANO DE PRADO	Q. 2,142.00	Q. 51,408.00
					FINCA:	Bien inmueble urbano inscrito en el Registro General de la Propiedad de la Zona Central, al número doscientos veintiséis (226), folio ciento cincuenta (150) de libro veinte (20) de Guatemala				
					TIPO:	Hangar				
39	D-7	Áreas de Hangar	2 AÑOS	EP. NO. 23, NOTARIA ANA VERENA KUHSIEK RUÍZ, de fecha 25/03/2021	ÁREA	225.00 m ²	NOMBRE: NIT:	ALTITUDE, SOCIEDAD ANÓNIMA	Q. 904.48	Q. 21,707.52
					FINCA:	Bien inmueble urbano inscrito en el Registro General de la Propiedad de la Zona Central, al número doscientos veintiséis (226), folio ciento cincuenta (150) de libro veinte (20) de Guatemala				
					TIPO:	Hangar				

40	D-8	Áreas de Hangar	2 años	CONTRATO ADMINISTRATIVO No. DS-23-2018, de fecha 27/03/2018	ÁREA	300.00 m ²	EDNA HAYDEE ALONSO REYES DE YOUNG	Q.28,224.00			
					FINCA:	Bien inmueble urbano inscrito en el Registro General de la Propiedad de la Zona Central, al número doscientos cincuenta (150) de libro veinte (20) de Guatemala					
					TIPO:	Hangar					
					PROPIETARIO:	Estado de Guatemala					
					Aerpuerto Internacional La Aurora		NIT:	Q.1,176.00			
					ÁREA	181.50 m ²					
41	D-9	Áreas de Hangar	2 años	CONTRATO ADMITIVO. DS-37-2021, de fecha 15/10/2021	FINCA:	Bien inmueble urbano inscrito en el Registro General de la Propiedad de la Zona Central, al número doscientos cincuenta (150) de libro veinte (20) de Guatemala			OPERACIONES AGRICOLAS, SOCIEDAD ANONIMA.	Q 2,080.80 Q	49,934.40
					TIPO:	Hangar					
					PROPIETARIO:	Estado de Guatemala					
					ÁREA	987.35 m ²					
42	D-10	Áreas de Hangar	2 años	CONTRATO ADMINISTRATIVO DS-36-2021 de fecha 15/10/2021	FINCA:	Bien inmueble urbano inscrito en el Registro General de la Propiedad de la Zona Central, al número doscientos cincuenta (150) de libro veinte (20) de Guatemala	EDNA HAYDEE ALONSO DE YOUNG	Q 190,873.68			
					TIPO:	Hangar					
					PROPIETARIO:	Estado de Guatemala					
										Aerpuerto Internacional La Aurora	

The image shows a handwritten signature in blue ink, which appears to be 'EDNA HAYDEE ALONSO DE YOUNG'. The signature is written over a circular official stamp. The stamp contains the text 'ASESORIA JURIDICA' at the top, 'AD' on the left, and 'D G A C' on the right. The signature is written in a cursive style across the stamp.

43	E-1	Áreas de Hangar	2 AÑOS	CONTRATO ADMITIVO, DS-07-2019, de fecha 19/03/2019	<p>ÁREA</p> <p>1185.34 m²</p> <p>Bien inmueble urbano inscrito en el Registro General de la Propiedad de la Zona Central, al número doscientos veintiséis (226), folio ciento cincuenta (150) de libro veinte (20) de Guatemala</p> <p>FINCA:</p> <p>TIPO: Hangar</p> <p>PROPIETARIO: Estado de Guatemala</p> <p>UBICACIÓN FÍSICA: Aeropuerto Internacional La Aurora</p> <p>ÁREA</p> <p>1094.20 m²</p>	<p>NOMBRE:</p> <p>1189603</p> <p>NIT:</p> <p>Q.5,103.82</p> <p>Q.122,491.68</p>	LUCAR, Sociedad Anónima.	
44	E-2	Áreas de Hangar	2 años	CONTRATO ADMITIVO No. DS-25-2019, de fecha 09/05/2019	<p>ÁREA</p> <p>243.09 m²</p> <p>Bien inmueble urbano inscrito en el Registro General de la Propiedad de la Zona Central, al número doscientos veintiséis (226), folio ciento cincuenta (150) de libro veinte (20) de Guatemala</p> <p>FINCA:</p> <p>TIPO: Hangar</p> <p>PROPIETARIO: Estado de Guatemala</p> <p>UBICACIÓN FÍSICA: Aeropuerto Internacional La Aurora</p>	<p>NOMBRE:</p> <p>1478842</p> <p>NIT:</p> <p>Q.6,679.47</p> <p>Q.160,307.52</p>	GUSTAVO EDUARDO ALDANA OLIVA	
45	E-3	Áreas de Hangar	5 años	EP No. 24 19/12/2019 Notario Patricia Lorena Marcucci Ruano	<p>ÁREA</p> <p>255.00 m²</p> <p>Bien inmueble urbano inscrito en el Registro General de la Propiedad de la Zona Central, al número doscientos veintiséis (226), folio ciento cincuenta (150) de libro veinte (20) de Guatemala</p> <p>FINCA:</p> <p>TIPO: Hangar</p> <p>PROPIETARIO: Estado de Guatemala</p> <p>UBICACIÓN FÍSICA: Aeropuerto Internacional La Aurora</p>	<p>NOMBRE:</p> <p>33022</p> <p>NIT:</p> <p>Q.562.50</p> <p>Q.33,750.00</p>	CONTRAN, SOCIEDAD ANÓNIMA	
46	E-4	Áreas de Hangar	2 años	CONTRATO ADMINISTRATIVO No. DS-42-2021, 22/10/2021	<p>ÁREA</p> <p>1,579.20 m²</p> <p>Bien inmueble urbano inscrito en el Registro General de la Propiedad de la Zona Central, al número doscientos veintiséis (226), folio ciento cincuenta (150) de libro veinte (20) de Guatemala</p> <p>FINCA:</p> <p>TIPO: Hangar</p> <p>PROPIETARIO: Estado de Guatemala</p> <p>UBICACIÓN FÍSICA: Aeropuerto Internacional La Aurora</p>	<p>NOMBRE:</p> <p>5088232</p> <p>NIT:</p> <p>Q.1,579,200.00</p> <p>Q.37,960.80</p>	MONICA YVONNE ABDO MARINA DE RODAS	



47	E-5	Áreas de Hangar	5 AÑOS	CONTRATO ADMINISTRATIVO DS-637-2019	ÁREA	300.00 m ²	PM, SOCIEDAD ANÓNIMA	Q.1,206.24	Q.21,712.32
					FINCA:	Bien inmueble urbano inscrito en el Registro General de la Propiedad de la Zona Central, al número doscientos veintiséis (226), folio ciento cincuenta (150) de libro veinte (20) de Guatemala			
					TIPO:	Hangar			
					PROPIETARIO:	Estado de Guatemala			
					UBICACIÓN FÍSICA:	Aeropuerto Internacional La Aurora	NOMBRE:	80558402	NIT:
48	E-6	Áreas de Hangar	2 años	CONTRATO ADMINISTRATIVO No. DS-32-2018, de fecha 19/04/2018	ÁREA	450.00 m ²	COEX GUATEMALA, SOCIEDAD ANÓNIMA	Q.1,764.00	Q.42,386.00
					FINCA:	Bien inmueble urbano inscrito en el Registro General de la Propiedad de la Zona Central, al número doscientos veintiséis (226), folio ciento cincuenta (150) de libro veinte (20) de Guatemala			
					TIPO:	Hangar			
					PROPIETARIO:	Estado de Guatemala			
					UBICACIÓN FÍSICA:	Aeropuerto Internacional La Aurora	NOMBRE:	1526774	NIT:
49	E-7	Áreas de Hangar	10 años	EP No. 55 07/11/2019 Notario Joel Otomiel Chavez Gramajo	ÁREA	225.00m ²	INMOBILIARIA LAP, S.A.	Q.912.49	109,498.80
					FINCA:	Bien inmueble urbano inscrito en el Registro General de la Propiedad de la Zona Central, al número doscientos veintiséis (226), folio ciento cincuenta (150) de libro veinte (20) de Guatemala			
					TIPO:	Hangar			
					PROPIETARIO:	Estado de Guatemala			
					UBICACIÓN FÍSICA:	Aeropuerto Internacional La Aurora	NOMBRE:	29398584	NIT:

The image shows a handwritten signature in blue ink. The signature is written over a circular official stamp. The stamp contains the text 'REGISTRARÍA JUDICIAL' at the top, 'UNIDAD REGISTRARÍA' on the left, and 'GAC' on the right. In the center of the stamp, the name 'LINDA M...' is visible, along with some smaller text that is partially obscured by the signature.

50	E-8	EDNA HAYDEE ALONSO DE YOUNG	2 AÑOS	CONTRATO ADMINISTRATIVO DS-28-2021, 16/09/2021	<p>ÁREA</p> <p>FINCA:</p> <p>TIPO:</p> <p>PROPIETARIO:</p> <p>UBICACIÓN FÍSICA:</p> <p>ÁREA</p>	<p>450.00m²</p> <p>Bien inmueble urbano inscrito en el Registro General de la Propiedad de la Zona Central, al número doscientos veintiséis (226), folio ciento cincuenta (150) de libro veinte (20) de Guatemala</p> <p>Hangar</p> <p>Estado de Guatemala</p> <p>Aeropuerto Internacional La Aurora</p> <p>360.00m²</p>	<p>NOMBRE:</p> <p>2462745</p> <p>NIT:</p>	EDNA HAYDEE ALONSO DE YOUNG	Q. 3.024.00	Q. 72,576.00
51	E-9	Áreas de Hangar	15 AÑOS	ESCRITURA PUBLICA NO. 65, de fecha 23/05/2022	<p>FINCA:</p> <p>TIPO:</p> <p>PROPIETARIO:</p> <p>UBICACIÓN FÍSICA:</p> <p>ÁREA</p>	<p>Bien inmueble urbano inscrito en el Registro General de la Propiedad de la Zona Central, al número doscientos veintiséis (226), folio ciento cincuenta (150) de libro veinte (20) de Guatemala</p> <p>Hangar</p> <p>Estado de Guatemala</p> <p>Aeropuerto Internacional La Aurora</p> <p>360.00m²</p>	<p>NOMBRE:</p> <p>94245142</p> <p>NIT:</p>	WORLD AIR SKY, SOCIEDAD ANONIMA	Q. 2,374.47	Q. 427,404.60
52	E-10	Áreas de Hangar	2 AÑOS	CONTRATO ADMINISTRATIVO No. DS-04-2022, de fecha 05/01/2022	<p>FINCA:</p> <p>TIPO:</p> <p>PROPIETARIO:</p> <p>UBICACIÓN FÍSICA:</p> <p>ÁREA</p>	<p>Bien inmueble urbano inscrito en el Registro General de la Propiedad de la Zona Central, al número doscientos veintiséis (226), folio ciento cincuenta (150) de libro veinte (20) de Guatemala</p> <p>Hangar</p> <p>Estado de Guatemala</p> <p>Aeropuerto Internacional La Aurora</p> <p>360.00m²</p>	<p>NOMBRE:</p> <p>26398354</p> <p>NIT:</p>	BIENES CASTILLA, SOCIEDAD ANONIMA	Q. 2,016.00	Q. 48,384.00



53	E-11	Áreas de Hangar	10 AÑOS	EP No. 132 05/09/2019 Notario José Guillermo Castellanos Molina	<p>Área: 360.00m²</p> <p>FINCA: Bien Inmueble urbano inscrito en el Registro General de la Propiedad de la Zona Central, al número doscientos veintiséis (226), folio ciento cincuenta (150) de libro veinte (20) de Guatemala</p> <p>TIPO: Hangar</p> <p>PROPIETARIO: Estado de Guatemala</p> <p>UBICACIÓN FÍSICA: Aeropuerto Internacional La Aurora</p> <p>Área: 600.60m²</p>	<p>NOMBRE: AVIFLEX, S.A.</p> <p>NIT: 30022568</p>	Q.1,411.20	Q.1,69,344.00
54	E-12	Áreas de Hangar	5 Años	EP. No. 17, 17/05/2021 Ante la Notaria Ana Sofía Escobar Escobar	<p>FINCA: Bien Inmueble urbano inscrito en el Registro General de la Propiedad de la Zona Central, al número doscientos veintiséis (226), folio ciento cincuenta (150) de libro veinte (20) de Guatemala</p> <p>TIPO: Hangar</p> <p>PROPIETARIO: Estado de Guatemala</p> <p>UBICACIÓN FÍSICA: Aeropuerto Internacional La Aurora</p> <p>Área: 1165.50m²</p>	<p>NOMBRE: CARLOS RENE TSCHEN VALLADARES</p> <p>NIT: 934569</p>	Q.2,534.63	Q.152,077.80
55	F-1	Áreas de Hangar	5 años	ESC. P. NUMERO 16 FECHA 30/01/2020, Notario Jose Guillermo Castellanos Molina	<p>FINCA: Bien Inmueble urbano inscrito en el Registro General de la Propiedad de la Zona Central, al número doscientos veintiséis (226), folio ciento cincuenta (150) de libro veinte (20) de Guatemala</p> <p>TIPO: Hangar</p> <p>PROPIETARIO: Estado de Guatemala</p> <p>UBICACIÓN FÍSICA: Aeropuerto Internacional La Aurora</p>	<p>NOMBRE: AVIFLEX, S.A.</p> <p>NIT: 52218405</p>	Q.5,051.14	Q.121,227.36



56	F-4	Áreas de Hangar	15 años	EP. NO. 19 de fecha 13/01/2020 Notario Sergio Antonio Escobar Esteban	ÁREA	225.00m ²	OPERACIONES INDUSTRIALES Y AGROPECUARIAS, S.A.	Q.787.50	Q.9,450.00
					FINCA:	Bien inmueble urbano inscrito en el Registro General de la Propiedad de la Zona Central, al número doscientos veintiséis (226), folio ciento cincuenta (150) de libro veinte (20) de Guatemala			
					TIPO:	Hangar			
58	F-5	Áreas de Hangar	15 años	E.P. 23 de fecha 26/07/2021 Notario Elder Estuardo Balcarcel Ramirez	ÁREA	225.00m ²	IMPORTADORA PACAMIAS UNO, S.A.	Q.882.00	Q.158,760.00
					FINCA:	Bien inmueble urbano inscrito en el Registro General de la Propiedad de la Zona Central, al número doscientos veintiséis (226), folio ciento cincuenta (150) de libro veinte (20) de Guatemala			
					TIPO:	Hangar			
59	F-6	Áreas de Hangar	2 Años	EP. No. 28 09/10/2019 Brenda Lisette Lambour Figueroa	ÁREA	450.00m ²	HANGAR F6, SOCIEDAD ANONIMA	Q.1,919.68	Q.34,554.24
					FINCA:	Bien inmueble urbano inscrito en el Registro General de la Propiedad de la Zona Central, al número doscientos veintiséis (226), folio ciento cincuenta (150) de libro veinte (20) de Guatemala			
					TIPO:	Hangar			
59	F-7	Áreas de Hangar	2 Años	EP. No. 28 09/10/2019 Brenda Lisette Lambour Figueroa	ÁREA	450.00m ²	HANGAR F6, SOCIEDAD ANONIMA	Q.1,919.68	Q.34,554.24
					FINCA:	Bien inmueble urbano inscrito en el Registro General de la Propiedad de la Zona Central, al número doscientos veintiséis (226), folio ciento cincuenta (150) de libro veinte (20) de Guatemala			
					TIPO:	Hangar			




[Handwritten signature in blue ink]

60	F-8	Áreas de Hangar	2 AÑOS	CONTRATO ADMITIVO. No. DS-09-2022	<p>Área: 225.00m²</p> <p>Finca: Bien inmueble urbano inscrito en el Registro General de la Propiedad de la Zona Central, al número doscientos veintiséis (226), folio ciento cincuenta (150) de libro veinte (20) de Guatemala</p> <p>Tipo: Hangar</p> <p>Propietario: Estado de Guatemala</p> <p>Ubicación física: Aeropuerto Internacional La Aurora</p> <p>Área: 450.00m²</p>	<p>Nombre: PLANTACIONES DEL SUR, S.A.</p> <p>NIT: 4928857</p>	Q. 1.645.17	Q. 39,484.08									
									61	F-9	Áreas de Hangar	5 AÑOS	Escritura Publica No.24 de fecha 5/03/2020 Notario Alvaro Hurtado Bocallett	<p>Finca: Bien inmueble urbano inscrito en el Registro General de la Propiedad de la Zona Central, al número doscientos veintiséis (226), folio ciento cincuenta (150) de libro veinte (20) de Guatemala</p> <p>Tipo: Hangar</p> <p>Propietario: Estado de Guatemala</p> <p>Ubicación física: Aeropuerto Internacional La Aurora</p> <p>Área: 225.00m²</p>	<p>Nombre: TRANSFORMADOR A METALÚRGICA, SOCIEDAD ANÓNIMA</p> <p>NIT: 5533759</p>	Q. 1,924.42	Q. 46,186.32



64	F-12	Áreas de Hangar	10 años	DS-120-2015 18/12/2015	ÁREA	225.00m ²	Bien inmueble urbano inscrito en el Registro General de la Propiedad de la Zona Central, al número doscientos cincuenta (150) de libro veinte (20) de Guatemala	SERVICIOS DE PERSONAL ESPECIALIZADO, S.A.	Q.111,938.4
					FINCA:				
					TIPO:	Hangar			
					PROPIETARIO:	Estado de Guatemala			
		UBICACIÓN FÍSICA:	Aeropuerto Internacional La Aurora	NIT:	2001544-5	Q.932.82			
65	F-13	Áreas de Hangar	15 años	ESCRITURA PUBLICA 130 DE FECHA 21/12/2022, Notario GANADY ALEXANDER BRAN MUÑOZ	ÁREA	249.85m ²	Bien inmueble urbano inscrito en el Registro General de la Propiedad de la Zona Central, al número doscientos veintiséis (226), folio ciento cincuenta (150) de libro veinte (20) de Guatemala	INVERSIÓN TURÍSTICA Y FORESTAL SAN JOSE, SOCIEDAD ANONIMA	Q. 1,552.18 Q. 279,992.40
					FINCA:				
					TIPO:	Hangar			
					PROPIETARIO:	Estado de Guatemala			
		UBICACIÓN FÍSICA:	Aeropuerto Internacional La Aurora	NIT:	7372000				
66	F-14	Áreas de Hangar	1 AÑO	DS-06-2023 de fecha 12/01/2023	ÁREA	582.10m ²	Bien inmueble urbano inscrito en el Registro General de la Propiedad de la Zona Central, al número doscientos cincuenta (150) de libro veinte (20) de Guatemala	MANUEL GUILLERMO ORTIZ DALCHOW	Q. 4,481.18 Q. 95,774.16
					FINCA:				
					TIPO:	Hangar			
					PROPIETARIO:	Estado de Guatemala			
		UBICACIÓN FÍSICA:	Aeropuerto Internacional La Aurora	NIT:	129270-6				

67	F-15	Áreas de Hangar	5 años	E.P. No. 54. 24/10/2019 Notario Sergio Antonio Escobar Esteban	<p>ÁREA</p> <p>FINCA:</p> <p>TIPO:</p> <p>PROPIETARIO:</p> <p>UBICACIÓN FÍSICA:</p> <p>ÁREA</p> <p>FINCA:</p> <p>TIPO:</p> <p>PROPIETARIO:</p> <p>UBICACIÓN FÍSICA:</p>	<p>225.00m²</p> <p>Bien inmueble urbano inscrito en el Registro General de la Propiedad de la Zona Central, al número doscientos veintiséis (226), folio ciento cincuenta (150) de libro veinte (20) de Guatemala</p> <p>Hangar</p> <p>Estado de Guatemala</p> <p>Aeropuerto Internacional La Aurora</p> <p>225.00m²</p> <p>Bien inmueble urbano inscrito en el Registro General de la Propiedad de la Zona Central, al número doscientos veintiséis (226), folio ciento cincuenta (150) de libro veinte (20) de Guatemala</p> <p>Hangar</p> <p>Estado de Guatemala</p> <p>Aeropuerto Internacional La Aurora</p> <p>225.00m²</p> <p>Bien inmueble urbano inscrito en el Registro General de la Propiedad de la Zona Central, al número doscientos veintiséis (226), folio ciento cincuenta (150) de libro veinte (20) de Guatemala</p> <p>Hangar</p> <p>Estado de Guatemala</p> <p>Aeropuerto Internacional La Aurora</p>	<p>NOMBRE:</p> <p>5101-2</p> <p>NIT:</p> <p>ROBERTO ALFONSO GUIROLA COBAR</p> <p>NOMBRE:</p> <p>77251-8</p> <p>NIT:</p> <p>HECTOR GUILLERMO ZIMMERI MASSIS</p> <p>NOMBRE:</p> <p>1401610</p> <p>NIT:</p> <p>SANTEMAR, S.A.</p> <p>NOMBRE:</p> <p>1017330</p> <p>NIT:</p>	<p>Q.52,970.00</p> <p>Q.882.00</p> <p>Q.882.00</p> <p>Q.21,168.00</p>	<p>GILBERT WAYNE DANIEL JACKSON</p> <p>Q. 1,443,471 Q.</p>
68	F-15A	Áreas de Hangar	5 años	EP No. 57 25/11/2019 Notario Sergio Antonio Esteban Escobar	<p>ÁREA</p> <p>FINCA:</p> <p>TIPO:</p> <p>PROPIETARIO:</p> <p>UBICACIÓN FÍSICA:</p> <p>ÁREA</p> <p>FINCA:</p> <p>TIPO:</p> <p>PROPIETARIO:</p> <p>UBICACIÓN FÍSICA:</p>	<p>225.00m²</p> <p>Bien inmueble urbano inscrito en el Registro General de la Propiedad de la Zona Central, al número doscientos veintiséis (226), folio ciento cincuenta (150) de libro veinte (20) de Guatemala</p> <p>Hangar</p> <p>Estado de Guatemala</p> <p>Aeropuerto Internacional La Aurora</p> <p>225.00m²</p> <p>Bien inmueble urbano inscrito en el Registro General de la Propiedad de la Zona Central, al número doscientos veintiséis (226), folio ciento cincuenta (150) de libro veinte (20) de Guatemala</p> <p>Hangar</p> <p>Estado de Guatemala</p> <p>Aeropuerto Internacional La Aurora</p> <p>225.00m²</p> <p>Bien inmueble urbano inscrito en el Registro General de la Propiedad de la Zona Central, al número doscientos veintiséis (226), folio ciento cincuenta (150) de libro veinte (20) de Guatemala</p> <p>Hangar</p> <p>Estado de Guatemala</p> <p>Aeropuerto Internacional La Aurora</p>	<p>NOMBRE:</p> <p>5101-2</p> <p>NIT:</p> <p>ROBERTO ALFONSO GUIROLA COBAR</p> <p>NOMBRE:</p> <p>77251-8</p> <p>NIT:</p> <p>HECTOR GUILLERMO ZIMMERI MASSIS</p> <p>NOMBRE:</p> <p>1401610</p> <p>NIT:</p> <p>SANTEMAR, S.A.</p> <p>NOMBRE:</p> <p>1017330</p> <p>NIT:</p>	<p>Q.52,970.00</p> <p>Q.882.00</p> <p>Q.882.00</p> <p>Q.21,168.00</p>	<p>GILBERT WAYNE DANIEL JACKSON</p> <p>Q. 1,443,471 Q.</p>
69	F-16	Áreas de Hangar	2 AÑOS	E.P. No. 65. DE FECHA 20/04/2021 Notario Gregorio Efraín Aguilar Lambour	<p>ÁREA</p> <p>FINCA:</p> <p>TIPO:</p> <p>PROPIETARIO:</p> <p>UBICACIÓN FÍSICA:</p> <p>ÁREA</p> <p>FINCA:</p> <p>TIPO:</p> <p>PROPIETARIO:</p> <p>UBICACIÓN FÍSICA:</p>	<p>225.00m²</p> <p>Bien inmueble urbano inscrito en el Registro General de la Propiedad de la Zona Central, al número doscientos veintiséis (226), folio ciento cincuenta (150) de libro veinte (20) de Guatemala</p> <p>Hangar</p> <p>Estado de Guatemala</p> <p>Aeropuerto Internacional La Aurora</p> <p>225.00m²</p> <p>Bien inmueble urbano inscrito en el Registro General de la Propiedad de la Zona Central, al número doscientos veintiséis (226), folio ciento cincuenta (150) de libro veinte (20) de Guatemala</p> <p>Hangar</p> <p>Estado de Guatemala</p> <p>Aeropuerto Internacional La Aurora</p> <p>225.00m²</p> <p>Bien inmueble urbano inscrito en el Registro General de la Propiedad de la Zona Central, al número doscientos veintiséis (226), folio ciento cincuenta (150) de libro veinte (20) de Guatemala</p> <p>Hangar</p> <p>Estado de Guatemala</p> <p>Aeropuerto Internacional La Aurora</p>	<p>NOMBRE:</p> <p>5101-2</p> <p>NIT:</p> <p>ROBERTO ALFONSO GUIROLA COBAR</p> <p>NOMBRE:</p> <p>77251-8</p> <p>NIT:</p> <p>HECTOR GUILLERMO ZIMMERI MASSIS</p> <p>NOMBRE:</p> <p>1401610</p> <p>NIT:</p> <p>SANTEMAR, S.A.</p> <p>NOMBRE:</p> <p>1017330</p> <p>NIT:</p>	<p>Q.52,970.00</p> <p>Q.882.00</p> <p>Q.882.00</p> <p>Q.21,168.00</p>	<p>GILBERT WAYNE DANIEL JACKSON</p> <p>Q. 1,443,471 Q.</p>
70	F-17	Áreas de Hangar	2 AÑOS	DS-02-2022 DE FECHA 04/01/2022	<p>ÁREA</p> <p>FINCA:</p> <p>TIPO:</p> <p>PROPIETARIO:</p> <p>UBICACIÓN FÍSICA:</p> <p>ÁREA</p> <p>FINCA:</p> <p>TIPO:</p> <p>PROPIETARIO:</p> <p>UBICACIÓN FÍSICA:</p>	<p>225.00m²</p> <p>Bien inmueble urbano inscrito en el Registro General de la Propiedad de la Zona Central, al número doscientos veintiséis (226), folio ciento cincuenta (150) de libro veinte (20) de Guatemala</p> <p>Hangar</p> <p>Estado de Guatemala</p> <p>Aeropuerto Internacional La Aurora</p> <p>225.00m²</p> <p>Bien inmueble urbano inscrito en el Registro General de la Propiedad de la Zona Central, al número doscientos veintiséis (226), folio ciento cincuenta (150) de libro veinte (20) de Guatemala</p> <p>Hangar</p> <p>Estado de Guatemala</p> <p>Aeropuerto Internacional La Aurora</p> <p>225.00m²</p> <p>Bien inmueble urbano inscrito en el Registro General de la Propiedad de la Zona Central, al número doscientos veintiséis (226), folio ciento cincuenta (150) de libro veinte (20) de Guatemala</p> <p>Hangar</p> <p>Estado de Guatemala</p> <p>Aeropuerto Internacional La Aurora</p>	<p>NOMBRE:</p> <p>5101-2</p> <p>NIT:</p> <p>ROBERTO ALFONSO GUIROLA COBAR</p> <p>NOMBRE:</p> <p>77251-8</p> <p>NIT:</p> <p>HECTOR GUILLERMO ZIMMERI MASSIS</p> <p>NOMBRE:</p> <p>1401610</p> <p>NIT:</p> <p>SANTEMAR, S.A.</p> <p>NOMBRE:</p> <p>1017330</p> <p>NIT:</p>	<p>Q.52,970.00</p> <p>Q.882.00</p> <p>Q.882.00</p> <p>Q.21,168.00</p>	<p>GILBERT WAYNE DANIEL JACKSON</p> <p>Q. 1,443,471 Q.</p>




71	F-18	Áreas de Hangar	2 AÑOS	E.P. No. 149 de fecha 18/08/2021, Notario Gregorio Efrín Aguilar Lambour	ÁREA	270,00m ²	Bien inmueble urbano inscrito en el Registro General de la Propiedad de la Zona Central, al número doscientos veintiséis (226), folio ciento cincuenta (150) de libro veinte (20) de Guatemala	NOMBRE: JUAN JOSE JOP GAZEL	Q.1.059.40	Q.25.401.60
					FINCA:					
					TIPO:	Hangar				
					PROPIETARIO:	Estado de Guatemala				
					UBICACIÓN FÍSICA:	Aeropuerto Internacional La Aurora	NIT:		1431633	
72	F-18A	Áreas de Hangar	15 años	E.P. NO. 15 de fecha 29/07/2019, Notario Joel Ottoniel Chávez Gramaje	ÁREA	96.42m ²	Bien inmueble urbano inscrito en el Registro General de la Propiedad de la Zona Central, al número doscientos veintiséis (226), folio ciento cincuenta (150) de libro veinte (20) de Guatemala	NOMBRE: TRANSPORTES AEREOS GUATEMALTECOS, S.A.	Q.1.207.63	Q.28.983.12
					FINCA:					
					TIPO:	Hangar				
					PROPIETARIO:	Estado de Guatemala				
					UBICACIÓN FÍSICA:	Aeropuerto Internacional La Aurora	NIT:		527303K	
73	F-19	Áreas de Hangar	15 años	E.P. No. 16,29/07/2019, Notario Joel Ottoniel Chávez	ÁREA	419.84m ²	Bien inmueble urbano inscrito en el Registro General de la Propiedad de la Zona Central, al número doscientos veintiséis (226), folio ciento cincuenta (150) de libro veinte (20) de Guatemala	NOMBRE: TRANSPORTES AEREOS GUATEMALTECOS, S.A.	Q.3.761.77	Q.67.711.86
					FINCA:					
					TIPO:	Hangar				
					PROPIETARIO:	Estado de Guatemala				
					UBICACIÓN FÍSICA:	Aeropuerto Internacional La Aurora	NIT:		527303K	




74	G-1	Áreas de Hangar	2 AÑOS	CONTRATO ADMINISTRATIVO DS-09-2021 de fecha 17/06/2021	<p>ÁREA</p> <p>FINCA:</p> <p>TIPO:</p> <p>PROPIETARIO:</p> <p>UBICACIÓN FÍSICA:</p> <p>ÁREA</p>	<p>360.00m²</p> <p>Bien inmueble urbano inscrito en el Registro General de la Propiedad de la Zona Central, al número doscientos veintiséis (226), folio ciento cincuenta (150) de libro veinte (20) de Guatemala</p> <p>Hangar</p> <p>Estado de Guatemala</p> <p>Aeropuerto Internacional La Aurora</p> <p>516.00m²</p>	<p>NOMBRE:</p> <p>NIT:</p>	<p>FUMIGACION AEREA, S.A.</p>	<p>Q.1,411.21</p>	<p>Q.33,868.80</p>
75	G-2	Áreas de Hangar	15 AÑOS	EP No. 167 27/07/2017 Notario Jan Markus Bühr Vargas. EP. De Modificación No. 18 de fecha 20/04/2018, Notario Luis Alfonso Tobar Uma	<p>FINCA:</p> <p>TIPO:</p> <p>PROPIETARIO:</p> <p>UBICACIÓN FÍSICA:</p> <p>ÁREA</p>	<p>Bien inmueble urbano inscrito en el Registro General de la Propiedad de la Zona Central, al número doscientos veintiséis (226), folio ciento cincuenta (150) de libro veinte (20) de Guatemala</p> <p>Hangar</p> <p>Estado de Guatemala</p> <p>Aeropuerto Internacional La Aurora</p> <p>m²</p>	<p>NOMBRE:</p> <p>NIT:</p>	<p>COMERCIALIZADO RA LA MEGO, S.A.</p> <p>82618046</p>	<p>Q.2,185.60</p>	<p>Q.394,128.00</p>
76	G-3	Áreas de Hangar	2 años	DS-03-2023 DE 11/01/2023	<p>FINCA:</p> <p>TIPO:</p> <p>PROPIETARIO:</p> <p>UBICACIÓN FÍSICA:</p> <p>ÁREA</p>	<p>Bien inmueble urbano inscrito en el Registro General de la Propiedad de la Zona Central, al número doscientos veintiséis (226), folio ciento cincuenta (150) de libro veinte (20) de Guatemala</p> <p>Hangar</p> <p>Estado de Guatemala</p> <p>Aeropuerto Internacional La Aurora</p>	<p>NOMBRE:</p> <p>NIT:</p>	<p>MUSIGNA, S.A.</p> <p>432429-3</p>	<p>Q.</p>	<p>2,124.66 Q</p> <p>50,991.84</p>


77	G-4	Áreas de Hangar	2 años	CONTRATO ADMINISTRATIVO No. DS-23-2021, de fecha 6/09/2021	ÁREA	290.43m ²	Bien inmueble urbano inscrito en el Registro General de la Propiedad de la Zona Central, al número doscientos veintiséis (226), folio ciento cincuenta (150) de libro veinte (20) de Guatemala	ENRIQUE IBARGUÉN PUJÓL	Q.1,355.07	Q.32,593.68
					FINCA:					
					TIPO:	Hangar				
78	G-5	Áreas de Hangar	10 años	DS-115-2015-2015 16/12/2015	ÁREA	270.00m ²	Bien inmueble urbano inscrito en el Registro General de la Propiedad de la Zona Central, al número doscientos veintiséis (226), folio ciento cincuenta (150) de libro veinte (20) de Guatemala	NEVALSA, S.A.	Q.1,058.40	Q.1,27,008.00
					FINCA:					
					TIPO:	Hangar				
79	G-6	Áreas de Hangar	2 años	CONTRATO ADMINISTRATIVO No. DS-068-2019 DE FECHA 15/10/2019	ÁREA	270.00m ²	Bien inmueble urbano inscrito en el Registro General de la Propiedad de la Zona Central, al número doscientos veintiséis (226), folio ciento cincuenta (150) de libro veinte (20) de Guatemala	DUBAI, SOCIEDAD ANONIMA	Q.1,565.38	Q.28,176.84
					FINCA:					
					TIPO:	Hangar				



80	G-7	Áreas de Hangar	2 AÑOS	D5-13-2022 DE FECHA 28/03/2022	<p>ÁREA: 276.74m²</p> <p>FINCA: Bien inmueble urbano inscrito en el Registro General de la Propiedad de la Zona Central, al número doscientos veintiséis (226), folio ciento cincuenta (150) de libro veinte (20) de Guatemala</p> <p>TIPO: Hangar</p> <p>PROPIETARIO: Estado de Guatemala</p> <p>UBICACIÓN FÍSICA: Aeropuerto Internacional La Aurora</p> <p>ÁREA: 22.24m²</p> <p>FINCA: Bien inmueble urbano inscrito en el Registro General de la Propiedad de la Zona Central, al número doscientos veintiséis (226), folio ciento cincuenta (150) de libro veinte (20) de Guatemala</p> <p>TIPO: Hangar</p> <p>PROPIETARIO: Estado de Guatemala</p> <p>UBICACIÓN FÍSICA: Aeropuerto Internacional La Aurora</p> <p>ÁREA: 294.08m²</p> <p>FINCA: Bien inmueble urbano inscrito en el Registro General de la Propiedad de la Zona Central, al número doscientos veintiséis (226), folio ciento cincuenta (150) de libro veinte (20) de Guatemala</p> <p>TIPO: Hangar</p> <p>PROPIETARIO: Estado de Guatemala</p> <p>UBICACIÓN FÍSICA: Aeropuerto Internacional La Aurora</p>	<p>PROMOTORES CORPORATIVOS, S.A.</p> <p>8456275</p> <p>DISCOL SOCIEDAD ANONIMA</p> <p>30492890</p> <p>TRANSPORTES AÉREOS GUATEMALTECOS, SOCIEDAD ANÓNIMA</p> <p>527303K</p>	<p>Q. 1,717.71</p> <p>Q. 41,225.05</p> <p>Q. 1,991.36</p> <p>Q. 47,792.64</p> <p>Q. 2,634.96</p> <p>Q. 47,429.28</p>
81	G-9	Áreas de Hangar	10 años	CONTRATO ADMINISTRATIVO D5-26-2021 DE FECHA 07/09/2021			
82	G-9A	Áreas de Hangar	15 años	EP. No. 18, 29/07/2019, Notario Joel Otzviel Chávez Gramajo			




83	G-11	Áreas de Hangar	5 años	EP 367, de fecha 29/12/2003 Notario Juan José Morales Ruiz	ÁREA 227.00m ² FINCA: Bien inmueble urbano inscrito en el Registro General de la Propiedad de la Zona Central, al número doscientos veintiséis (226), folio ciento cincuenta (150) de libro veinte (20) de Guatemala TIPO: Hangar PROPIETARIO: Estado de Guatemala UBICACIÓN FÍSICA: Aeropuerto Internacional La Aurora	NOMBRE: LUIS P. CHANG FIGUEROA NIT: 1494517-7	Q.1.554.00	Q.99,240.00
84	G-12				ÁREA 300.00m ² FINCA: Bien inmueble urbano inscrito en el Registro General de la Propiedad de la Zona Central, al número doscientos veintiséis (226), folio ciento cincuenta (150) de libro veinte (20) de Guatemala TIPO: Hangar PROPIETARIO: Estado de Guatemala UBICACIÓN FÍSICA: Aeropuerto Internacional La Aurora	NOMBRE: ACEROS PREFABRICADO, S.A. NIT: 11088	Q.1.176.00	Q.24,168.00
85	G-13	Áreas de Hangar	2 años	DS-059-2019, 06/07/2019	ÁREA 600.00m ² FINCA: Bien inmueble urbano inscrito en el Registro General de la Propiedad de la Zona Central, al número doscientos veintiséis (226), folio ciento cincuenta (150) de libro veinte (20) de Guatemala TIPO: Hangar PROPIETARIO: Estado de Guatemala UBICACIÓN FÍSICA: Aeropuerto Internacional La Aurora	NOMBRE: MARIO OSBALDO MENA STRIKER NIT: 1238833	Q.2.731.26	Q.65,550.24
86	G-14	Áreas de Hangar	2 años	CONTRATO ADMINISTRATIVO No. DS-11-2020, de fecha 14/7/2020	ÁREA 380.00m ² FINCA: Bien inmueble urbano inscrito en el Registro General de la Propiedad de la Zona Central, al número doscientos veintiséis (226), folio ciento cincuenta (150) de libro veinte (20) de Guatemala TIPO: Hangar PROPIETARIO: Estado de Guatemala UBICACIÓN FÍSICA: Aeropuerto Internacional La Aurora	NOMBRE: INVERSIONES LOS APOSENTOS, S.A. NIT: 29647932	Q.2,138.89	Q.51,333.36
87	G-15				ÁREA 380.00m ² FINCA: Bien inmueble urbano inscrito en el Registro General de la Propiedad de la Zona Central, al número doscientos veintiséis (226), folio ciento cincuenta (150) de libro veinte (20) de Guatemala TIPO: Hangar PROPIETARIO: Estado de Guatemala UBICACIÓN FÍSICA: Aeropuerto Internacional La Aurora	NOMBRE: INVERSIONES LOS APOSENTOS, S.A. NIT: 29647932	Q.2,138.89	Q.51,333.36
88	G-16	Áreas de Hangar	2 AÑOS	CONTRATO ADMINISTRATIVO No. DS-53-2021 29/12/2021	ÁREA 380.00m ² FINCA: Bien inmueble urbano inscrito en el Registro General de la Propiedad de la Zona Central, al número doscientos veintiséis (226), folio ciento cincuenta (150) de libro veinte (20) de Guatemala TIPO: Hangar PROPIETARIO: Estado de Guatemala UBICACIÓN FÍSICA: Aeropuerto Internacional La Aurora	NOMBRE: INVERSIONES LOS APOSENTOS, S.A. NIT: 29647932	Q.2,138.89	Q.51,333.36



89	G-17	Áreas de Hangar	15 años	EP. No. 17 29/07/2019, Ante la Notario Joel Otoniel Chavez Gramajo	ÁREA	89,79m ²	TRANSPORTES AEREOS GUATEMALTECOS, S.A.	Q.14,481.36	
					FINCA:	Bien Inmueble urbano inscrito en el Registro General de la Propiedad de la Zona Central, al número doscientos veintiséis (226), folio ciento cincuenta (150) de libro veinte (20) de Guatemala			
					TIPO:	Hangar			
					PROPIETARIO:	Estado de Guatemala			
90	H-1	Áreas de Hangar	15 años	DS-015-2015 4/3/2015	UBICACIÓN FISICA:	Aeropuerto Internacional La Aurora	LOSA INVERSIONES, S.A.	Q.8,233.88	
					ÁREA	1669,59m ²			
					FINCA:	Bien Inmueble urbano inscrito en el Registro General de la Propiedad de la Zona Central, al número doscientos veintiséis (226), folio ciento cincuenta (150) de libro veinte (20) de Guatemala			
					TIPO:	Hangar			
91	H-3	Áreas de Hangar	5 años	EP No. 32 12/12/2019 Notario Gloria María Turmin Aguilar	UBICACIÓN FISICA:	Aeropuerto Internacional La Aurora	RODRIGO DELGADO GARCIA RENDUELES	Q.948.53	
					ÁREA	225,00m ²			
					FINCA:	Bien Inmueble urbano inscrito en el Registro General de la Propiedad de la Zona Central, al número doscientos veintiséis (226), folio ciento cincuenta (150) de libro veinte (20) de Guatemala			
					TIPO:	Hangar			
								Q.22,764.72	

92	H-3-1	Áreas de Hangar	2 AÑOS	EP. No. 27, de fecha 08/04/2021, Notario David Albizués del Cid	<p>ÁREA: 225.00m²</p> <p>FINCA: Bien inmueble urbano inscrito en el Registro General de la Propiedad de la Zona Central, al número doscientos veintiséis (226), folio ciento cincuenta (150) de libro veinte (20) de Guatemala</p> <p>TIPO: Hangar</p> <p>PROPIETARIO: Estado de Guatemala</p> <p>UBICACIÓN FÍSICA: Aeropuerto Internacional La Aurora</p> <p>ÁREA: 450.00m²</p>	<p>NOMBRE: JOSE SALAME MASSIS</p> <p>NIT: 202260-5</p>	Q.948.53	Q.22,764.72
93	H-4	Áreas de Hangar	10 años	DS-001-2012 9/1/2012	<p>FINCA: Bien inmueble urbano inscrito en el Registro General de la Propiedad de la Zona Central, al número doscientos veintiséis (226), folio ciento cincuenta (150) de libro veinte (20) de Guatemala</p> <p>TIPO: Hangar</p> <p>PROPIETARIO: Estado de Guatemala</p> <p>UBICACIÓN FÍSICA: Aeropuerto Internacional La Aurora</p> <p>ÁREA: 739.90m²</p>	<p>NOMBRE: ARTRANS, S.A.</p> <p>NIT: 4640678-6</p>	Q.1,575.00	Q.185,000.00
94	H-5	Áreas de Hangar	2 años	CONTRATO ADMINISTRATIVO No DS-26-2018, de fecha 27/03/2018	<p>FINCA: Bien inmueble urbano inscrito en el Registro General de la Propiedad de la Zona Central, al número doscientos veintiséis (226), folio ciento cincuenta (150) de libro veinte (20) de Guatemala</p> <p>TIPO: Hangar</p> <p>PROPIETARIO: Estado de Guatemala</p> <p>UBICACIÓN FÍSICA: Aeropuerto Internacional La Aurora</p>	<p>NOMBRE: ACEROS PREFABRICADO, S.A.</p> <p>NIT: 11088</p>	Q.3,844.71	Q.92,273.04

ASESORÍA JURÍDICA
DGAC

95	H-6	Áreas de Hangar	15 años	E. P. No. 8 18/02/2020 Notario Marlon Christian Reyes Cruz	ÁREA FINCA: TIPO: PROPIETARIO: UBICACIÓN FÍSICA:	1268.53m ² Bien inmueble urbano inscrito en el Registro General de la Propiedad de la Zona Central, al número doscientos veintiséis (226), folio ciento cincuenta (150) de libro veinte (20) de Guatemala Hangar Estado de Guatemala Aeropuerto Internacional La Aurora	EMBAJADA DE LOS ESTADOS UNIDOS DE AMÉRICA (PARA EL PROGRAMA MOSCAMED)	3474976	Gratuito	****
96	HINW-3	DHL DE GUATEMALA	10 años	DS-008-2016 20/1/2015	ÁREA FINCA: TIPO: PROPIETARIO: UBICACIÓN FÍSICA:	7,600.47m ² Bien inmueble urbano inscrito en el Registro General de la Propiedad de la Zona Central, al número doscientos veintiséis (226), folio ciento cincuenta (150) de libro veinte (20) de Guatemala Hangar Estado de Guatemala Aeropuerto Internacional La Aurora	DHL DE GUATEMALA			
97	HINW-5	AIRPLANE SERVICES, S.A.	15 años	Escritura Pública No. 6 5/2/2013 Dina Noemi Cajías Díaz	ÁREA FINCA: TIPO: PROPIETARIO: UBICACIÓN FÍSICA:	7089.08m ² Bien inmueble urbano inscrito en el Registro General de la Propiedad de la Zona Central, al número doscientos cincuenta (150) de libro veinte (20) de Guatemala Hangar Estado de Guatemala Aeropuerto Internacional La Aurora	AIRPLANE SERVICES, S.A.	390362-1	Q.45,661.07	Q.5,479,328.4
					TIPO: PROPIETARIO: UBICACIÓN FÍSICA:			3984733-0	Q.35,445.40	Q.5,380,172.00



98	HNW-6A	CORPORACION AINCO, S.A.	10 años	Escritura Pública No. 5 14/06/2019 Joel Otoniel Chávez Gramajo	<p>ÁREA: 2304.80m²</p> <p>FINCA: Bien inmueble urbano inscrito en el Registro General de la Propiedad de la Zona Central, al número doscientos veintiséis (226), folio ciento cincuenta (150) de libro veinte (20) de Guatemala</p> <p>TIPO: Hangar</p> <p>PROPIETARIO: Estado de Guatemala</p> <p>UBICACIÓN FÍSICA: Aeropuerto Internacional La Aurora</p>	<p>NOMBRE: CORPORACION AINCO, S.A.</p> <p>NIT: 1165186</p>	Q.9,034.82	Q.1,094,178.40
99	HNW-18	AERODESPACHOS, S.A.	18 meses	EP No. 8 21/2/2017 Lucy Elizabeth López Estrada	<p>ÁREA: 2322.25m²/162.91m²</p> <p>FINCA: Bien inmueble urbano inscrito en el Registro General de la Propiedad de la Zona Central, al número doscientos veintiséis (226), folio ciento cincuenta (150) de libro veinte (20) de Guatemala</p> <p>TIPO: Hangar</p> <p>PROPIETARIO: Estado de Guatemala</p> <p>UBICACIÓN FÍSICA: Aeropuerto Internacional La Aurora</p>	<p>NOMBRE: AERODESPACHOS, S.A.</p> <p>NIT:</p>		
100	HNW-18A				<p>ÁREA: 324.00m²/200.00m²</p> <p>FINCA: Bien inmueble urbano inscrito en el Registro General de la Propiedad de la Zona Central, al número doscientos veintiséis (226), folio ciento cincuenta (150) de libro veinte (20) de Guatemala</p> <p>TIPO: Hangar</p> <p>PROPIETARIO: Estado de Guatemala</p> <p>UBICACIÓN FÍSICA: Aeropuerto Internacional La Aurora</p>	<p>NIT: 7048629</p>	Q.22,267.03	Q.400,806.54
101	HNW-19	UNITED PARCEL SERVICE, CO. - UPS-	2 años	CONTRATO 12L-2013 26/7/2013	<p>ÁREA: 324.00m²/200.00m²</p> <p>FINCA: Bien inmueble urbano inscrito en el Registro General de la Propiedad de la Zona Central, al número doscientos veintiséis (226), folio ciento cincuenta (150) de libro veinte (20) de Guatemala</p> <p>TIPO: Hangar</p> <p>PROPIETARIO: Estado de Guatemala</p> <p>UBICACIÓN FÍSICA: Aeropuerto Internacional La Aurora</p>	<p>NOMBRE: UNITED PARCEL SERVICE, CO. -UPS-</p> <p>NIT: 2455873-7</p>	Q.4,192.00	Q.100,608.00
102	HNW-19A				<p>ÁREA: 324.00m²/200.00m²</p> <p>FINCA: Bien inmueble urbano inscrito en el Registro General de la Propiedad de la Zona Central, al número doscientos veintiséis (226), folio ciento cincuenta (150) de libro veinte (20) de Guatemala</p> <p>TIPO: Hangar</p> <p>PROPIETARIO: Estado de Guatemala</p> <p>UBICACIÓN FÍSICA: Aeropuerto Internacional La Aurora</p>	<p>NIT: 2455873-7</p>	Q.4,192.00	Q.100,608.00

103	UNIFICADOS HNW-20	LA PANERÍA, SOCIEDAD ANÓNIMA	18 meses	EP. No. 95, 13/10/2017 Notario Enio Ismael López Beyer	ÁREA 249,81m ² /312,60m ² Finca: Bien inmueble urbano inscrito en el Registro General de la Propiedad de la Zona Central, al número doscientos veintiséis (226), folio ciento cincuenta (150) de libro veinte (20) de Guatemala	TIPO: Hangar PROPIETARIO: Estado de Guatemala UBICACIÓN FÍSICA: Aeropuerto Internacional La Aurora	NOMBRE: 28155106 NIT:	LA PANERÍA, SOCIEDAD ANÓNIMA	Q.2,204.85	Q.39,683.70
104	UNIFICADOS HNW-21									
105	HNW-22	TRANSPORTES AEREOS GUATEMALTECOS SOCIEDAD ANONIMA	10 años	EP. No. 4 21/08/2017 Notario Luis Fernando Bermejo Quiñonez	ÁREA 7400,00m ² Finca: Bien inmueble urbano inscrito en el Registro General de la Propiedad de la Zona Central, al número doscientos veintiséis (226), folio ciento cincuenta (150) de libro veinte (20) de Guatemala	TIPO: Hangar PROPIETARIO: Estado de Guatemala UBICACIÓN FÍSICA: Aeropuerto Internacional La Aurora	NOMBRE: 527303K NIT:	TRANSPORTES AEREOS GUATEMALTECOS SOCIEDAD ANONIMA	Q.29,008.00	Q.3,480,360.00
106	HSW-2	DISTRIBUIDORAQ PIPPER, S.A.	2 años	EP. No. 9 de fecha 13/04/2021, Notaria Cindy Roxana Casasola Catalán	ÁREA 6764,43m ² Finca: Bien inmueble urbano inscrito en el Registro General de la Propiedad de la Zona Central, al número doscientos veintiséis (226), folio ciento cincuenta (150) de libro veinte (20) de Guatemala	TIPO: Hangar PROPIETARIO: Estado de Guatemala UBICACIÓN FÍSICA: Aeropuerto Internacional La Aurora	NOMBRE: 4746473 NIT:	DISTRIBUIDORAQ PIPPER, S.A.	Q.9,918.20	Q.298,036.68



107	HSW-13	AEROCUB DE GUATEMALA	10 años	EP. No. 18 de fecha 13/01/2020, Notario Sergio Antonio Escobar Esteban	<p>ÁREA: 9,624.63m²</p> <p>FINCA: Bien inmueble urbano inscrito en el Registro General de la Propiedad de la Zona Central, al número doscientos veintiséis (226), folio ciento cincuenta (150) de libro veinte (20) de Guatemala</p> <p>TIPO: Hangar</p> <p>PROPIETARIO: Estado de Guatemala</p> <p>UBICACIÓN FÍSICA: Aeropuerto Internacional La Aurora</p>	NOMBRE:	AEROCUB DE GUATEMALA	Q.144,369.45	25986501
108	HSW-14	ÁREA DE CAFETERÍA	5 años	EP. No. 46 de fecha 14/07/2020, ante el Notario Ana Lucia Cerna Marroquin	<p>ÁREA: 123.14 m²</p> <p>FINCA: Bien inmueble urbano inscrito en el Registro General de la Propiedad de la Zona Central, al número doscientos veintiséis (226), folio ciento cincuenta (150) de libro veinte (20) de Guatemala</p> <p>TIPO: LOCAL COMERCIAL</p> <p>PROPIETARIO: Estado de Guatemala</p> <p>UBICACIÓN FÍSICA: Aeropuerto Internacional La Aurora</p>	NOMBRE:	XIOMARA BEATRIZ MARROQUIN MARTINEZ/CAFETERIA TG-FOOD		
109	HSW-14A	AEROMECANICA	10 años	EP No. 78 28/11/2019 Notario Sergio Alejandro Peña Mandujeno	<p>ÁREA: 2857.39 m²</p> <p>FINCA: Bien inmueble urbano inscrito en el Registro General de la Propiedad de la Zona Central, al número doscientos veintiséis (226), folio ciento cincuenta (150) de libro veinte (20) de Guatemala</p> <p>TIPO: Hangar</p> <p>PROPIETARIO: Estado de Guatemala</p> <p>UBICACIÓN FÍSICA: Aeropuerto Internacional La Aurora</p>	NOMBRE:	BA AVIACIÓN, SOCIEDAD ANÓNIMA	Q.1,109.33	Q.19,859.94
						NOMBRE:		Q.5,605.90	Q.396,354.00




110	I-3	ÁREA DE HANGAR	10 AÑOS	EP No. 26 02/03/2022, Notario Roberto Samuel Solorzano Hernandez	ÁREA	4764.01m ²	HELICOPTEROS Y AVIONES DE GUATEMALA, SOCIEDAD ANÓNIMA	Q. 44,190.87	Q. 5,302,904.40
					FINCA:	Bien inmueble urbano inscrito en el Registro General de la Propiedad de la Zona Central, al número doscientos veintiséis (226), folio ciento cincuenta (150) de libro veinte (20) de Guatemala			
					TIPO:	Hangar			
					PROPIETARIO:	Estado de Guatemala	5326168		
					UBICACIÓN FÍSICA:	Aeropuerto Internacional La Aurora	NIT:		
					ÁREA	3122.63m ²			
111	I-3A	ÁREA DE HANGAR	10 AÑOS	EP No. 27 02/03/2022, Notario Roberto Samuel Solorzano Hernandez	FINCA:	Bien inmueble urbano inscrito en el Registro General de la Propiedad de la Zona Central, al número doscientos veintiséis (226), folio ciento cincuenta (150) de libro veinte (20) de Guatemala	HELICOPTEROS Y AVIONES DE GUATEMALA, SOCIEDAD ANÓNIMA	Q. 22,575.32	Q. 2,799,038.40
					TIPO:	Hangar			
					PROPIETARIO:	Estado de Guatemala			
					UBICACIÓN FÍSICA:	Aeropuerto Internacional La Aurora	NIT:		
					ÁREA	1849.73m ²			
112	I-4	ÁREA DE HANGAR	2 años	CONTRATO ADITIVO, No. DS-18-2021 de fecha 12/08/2021	FINCA:	Bien inmueble urbano inscrito en el Registro General de la Propiedad de la Zona Central, al número doscientos veintiséis (226), folio ciento cincuenta (150) de libro veinte (20) de Guatemala	GUATE HANGAR, S.A.	Q. 14,268.59	Q. 342,446.92
					TIPO:	Hangar			
					PROPIETARIO:	Estado de Guatemala			
					UBICACIÓN FÍSICA:	Aeropuerto Internacional La Aurora	NIT:		
					ÁREA	3907.263			




 ASSESORIA JURIDICA
 DGAC

113	J-1	ÁREA DE HANGAR	10 años	CONTRATO No. DS-009-2016 22/01/2016	<p>ÁREA: 195.00m²</p> <p>FINCA: Bien inmueble urbano inscrito en el Registro General de la Propiedad de la Zona Central, al número doscientos veintiséis (226), folio ciento cincuenta (150) de libro veinte (20) de Guatemala</p> <p>TIPO: Hangar</p> <p>PROPIETARIO: Estado de Guatemala</p> <p>UBICACIÓN FÍSICA: Aeropuerto Internacional La Aurora</p> <p>ÁREA: 267.00m²</p>	<p>NOMBRE: AEROTAXIS, S.A.</p> <p>460698-1</p> <p>NIT: Q.782.4</p> <p>Q.99,888.00</p>
114	J-2	ÁREA DE HANGAR	10 años	CONTRATO No. DS-010-2016 22/1/2016	<p>FINCA: Bien inmueble urbano inscrito en el Registro General de la Propiedad de la Zona Central, al número doscientos veintiséis (226), folio ciento cincuenta (150) de libro veinte (20) de Guatemala</p> <p>TIPO: Hangar</p> <p>PROPIETARIO: Estado de Guatemala</p> <p>UBICACIÓN FÍSICA: Aeropuerto Internacional La Aurora</p> <p>ÁREA: 3759.63m²</p>	<p>NOMBRE: IRMA YOLANDA MEDINILLA HERRERA</p> <p>480443-0</p> <p>NIT: Q.1,974.85</p> <p>Q.236,982.00</p>
115	J-3	ÁREA DE HANGAR	15 años	EP No. 106/01/2017 Notario Luis Alfonso Tobar Lima, EP. No. 17 de Modificación del 20/04/2018	<p>FINCA: Bien inmueble urbano inscrito en el Registro General de la Propiedad de la Zona Central, al número doscientos veintiséis (226), folio ciento cincuenta (150) de libro veinte (20) de Guatemala</p> <p>TIPO: Hangar</p> <p>PROPIETARIO: Estado de Guatemala</p> <p>UBICACIÓN FÍSICA: Aeropuerto Internacional La Aurora</p> <p>ÁREA: 1890.05m²</p>	<p>NOMBRE: GIBSON, S.A.</p> <p>26731282</p> <p>NIT: Q.28,505.16</p> <p>Q.5,130,928.80</p>
116	J-4				<p>TIPO: Hangar</p> <p>PROPIETARIO: Estado de Guatemala</p> <p>UBICACIÓN FÍSICA: Aeropuerto Internacional La Aurora</p> <p>ÁREA: 1890.05m²</p>	<p>NOMBRE: SERVICIOS Y ASESORIAS GABO, S.A.</p> <p>64432</p> <p>NIT: Q. 25,077.12</p> <p>Q. 601,730.88</p>
117	J-5	ÁREA DE HANGAR	2 Años	DS-12-2022 DE FECHA 15/03/2022	<p>FINCA: Bien inmueble urbano inscrito en el Registro General de la Propiedad de la Zona Central, al número doscientos veintiséis (226), folio ciento cincuenta (150) de libro veinte (20) de Guatemala</p> <p>TIPO: Hangar</p> <p>PROPIETARIO: Estado de Guatemala</p> <p>UBICACIÓN FÍSICA: Aeropuerto Internacional La Aurora</p>	<p>NOMBRE: SERVICIOS Y ASESORIAS GABO, S.A.</p> <p>64432</p> <p>NIT: Q. 25,077.12</p> <p>Q. 601,730.88</p>



118	J-6	ÁREA DE HANGAR	2 años	CONTRATO No. DS-02-2023 DE 11/01/2023	ÁREA	1933.70m ²	Bien inmueble urbano inscrito en el Registro General de la Propiedad de la Zona Central, al número doscientos veintiséis (226), folio ciento cincuenta (150) de libro veinte (20) de Guatemala	SERVICIOS Y ASESORIAS GABO, S.A.	Q.7,560.10	Q.909,612.00
					FINCA:					
					TIPO:	Hangar				
					PROPIETARIO:	Estado de Guatemala				
119	J-7	ÁREA DE HANGAR	10 años	CONTRATO No. DS-064-2015 12/06/2015	UBICACIÓN FÍSICA:	Aeropuerto Internacional La Aurora	Bien inmueble urbano inscrito en el Registro General de la Propiedad de la Zona Central, al número doscientos veintiséis (226), folio ciento cincuenta (150) de libro veinte (20) de Guatemala	HELICOPTEROS SIT, S.A.	Q.116,714.00	Q.2,005,680.00
					FINCA:					
					TIPO:	Hangar				
					PROPIETARIO:	Estado de Guatemala				
120	K-1	ÁREA DE HANGAR	10 años	CONTRATO No. 76-2011 4/11/2011	UBICACIÓN FÍSICA:	Aeropuerto Internacional La Aurora	Bien inmueble urbano inscrito en el Registro General de la Propiedad de la Zona Central, al número doscientos veintiséis (226), folio ciento cincuenta (150) de libro veinte (20) de Guatemala		Q.2,400.00	Q.288,000.00
					FINCA:					
					TIPO:	Hangar				
					PROPIETARIO:	Estado de Guatemala				
121	K-2	ÁREA DE HANGAR	15 años	CONTRATO ADMINISTRATIVO No. DS-001-2015 y MODIFICACIÓN: DS-28-2018 06/04/2018	UBICACIÓN FÍSICA:	Aeropuerto Internacional La Aurora	Bien inmueble urbano inscrito en el Registro General de la Propiedad de la Zona Central, al número doscientos veintiséis (226), folio ciento cincuenta (150) de libro veinte (20) de Guatemala	AYAU CALLAWAY Y COMPAÑIA LIMITADA (AVCOM)	Q.33,600.25	Q.654,899.17
					FINCA:					
					TIPO:	Hangar				
					PROPIETARIO:	Estado de Guatemala				



122	K-2A	ÁREA DE HANGAR	15 años	EP. No.7 de fecha 22/03/2018, ante Notaria Ada Luisa Alvarado del Valle	<p>ÁREA</p> <p>FINCA: Bien inmueble urbano inscrito en el Registro General de la Propiedad de la Zona Central, al número doscientos veintiséis (226), folio ciento cincuenta (150) de libro veinte (20) de Guatemala</p> <p>TIPO: Hangar</p> <p>PROPIETARIO: Estado de Guatemala</p> <p>UBICACIÓN FÍSICA: Aeropuerto Internacional La Aurora</p>	3820.44m ²	<p>NOMBRE: SERVICIOS LARIMAR, SOCIEDAD ANÓNIMA</p> <p>NIT: 99231379</p>	Q.4,728,682.80	
123	K-3	ÁREA DE HANGAR	5 años	EP. No. 87 de fecha 9/09/2021. Notario William Walter Manroy Lucero	<p>ÁREA</p> <p>FINCA: Bien inmueble urbano inscrito en el Registro General de la Propiedad de la Zona Central, al número doscientos veintiséis (226), folio ciento cincuenta (150) de libro veinte (20) de Guatemala</p> <p>TIPO: Hangar</p> <p>PROPIETARIO: Estado de Guatemala</p> <p>UBICACIÓN FÍSICA: Aeropuerto Internacional La Aurora</p>	630.21m ²	<p>NOMBRE: SERVICIOS AGROPECUARIOS NACIONALES, SOCIEDAD ANÓNIMA</p> <p>NIT: 64556662</p>	Q.5,140.72	
124	K-4	ÁREA DE HANGAR	15 años	EP. No. 20 29/07/2019 Notario Joel Ottoniel Chávez Gramajo	<p>ÁREA</p> <p>FINCA: Bien inmueble urbano inscrito en el Registro General de la Propiedad de la Zona Central, al número doscientos veintiséis (226), folio ciento cincuenta (150) de libro veinte (20) de Guatemala</p> <p>TIPO: Hangar</p> <p>PROPIETARIO: Estado de Guatemala</p> <p>UBICACIÓN FÍSICA: Aeropuerto Internacional La Aurora</p>	4232.29m ²	<p>NOMBRE: TRANSPORTES AEREOS GUATEMALTECOS, S.A.</p> <p>NIT: 527303K</p>	Q.32,995.68	
								Q.308,443.20	Q.593,922.24



 NOTARIA JURÍDICA

 UNIGAC

 UNIÓN DE GUATEMALA

125	K-5	ÁREA DE HANGAR	2 AÑOS	CONTRATO ADMINISTRATIVO No. DS-10-2019, de fecha 19/03/2019	<p>ÁREA: 3032.16m²</p> <p>FINCA: Bien inmueble urbano inscrito en el Registro General de la Propiedad de la Zona Central, al número doscientos veintiséis (226), folio ciento cincuenta (150) de libro veinte (20) de Guatemala</p> <p>TIPO: Hangar</p> <p>PROPIETARIO: Estado de Guatemala</p> <p>UBICACIÓN FÍSICA: Aeropuerto Internacional La Aurora</p>	ENLACES AEREOS, S.A.	NOMBRE: 5335531-7	NIT: 5335531-7	Q.23,465.62	Q.569,174.88
126	K-6	ÁREA DE HANGAR	2 AÑOS	CONTRATO ADMINISTRATIVO No. DS-11-2019, de fecha 19/03/2019	<p>ÁREA: 2053.23m²</p> <p>FINCA: Bien inmueble urbano inscrito en el Registro General de la Propiedad de la Zona Central, al número doscientos veintiséis (226), folio ciento cincuenta (150) de libro veinte (20) de Guatemala</p> <p>TIPO: Hangar</p> <p>PROPIETARIO: Estado de Guatemala</p> <p>UBICACIÓN FÍSICA: Aeropuerto Internacional La Aurora</p>	DESARROLLO DE INVERSIONES ACUMINAC, S.A.	NOMBRE: 1198904-1	NIT: 1198904-1	Q.16,110.53	Q.386,652.72
127	K-7	ÁREA DE HANGAR	15 años	EP. No. 21, 29/07/2019, Notario Joel Otomiel Chávez Gramajo	<p>ÁREA: 2484.80m²</p> <p>FINCA: Bien inmueble urbano inscrito en el Registro General de la Propiedad de la Zona Central, al número doscientos veintiséis (226), folio ciento cincuenta (150) de libro veinte (20) de Guatemala</p> <p>TIPO: Hangar</p> <p>PROPIETARIO: Estado de Guatemala</p> <p>UBICACIÓN FÍSICA: Aeropuerto Internacional La Aurora</p>	TRANSPORTES AEREOS GUATEMALTECOS, S.A.	NOMBRE: 527503K	NIT: 527503K	Q.19,374.88	Q.348,747.84

Handwritten signature in blue ink over a circular stamp. The stamp contains the text 'ASESORIA JURIDICA' at the top, 'DGAC' at the bottom, and 'REGISTRO NACIONAL DE INMUEBLES' in the center.

128	L-1	ÁREA DE HANGAR	10 años	CONTRATO No. DS-016-2015 02/02/2016	<p>ÁREA: 7843.47m²</p> <p>FINCA: Bien inmueble urbano inscrito en el Registro General de la Propiedad de la Zona Central, al número doscientos veintiséis (226), folio ciento cincuenta (150) de libro veinte (20) de Guatemala</p> <p>TIPO: Hangar</p> <p>PROPIETARIO: Estado de Guatemala</p> <p>UBICACIÓN FÍSICA: Aeropuerto Internacional La Aurora</p>	<p>NOMBRE: AERONAVES, SOCIEDAD ANÓNIMA</p> <p>NIT: 347469</p>	Q. 35,250.70	Q. 4,234,884.00
129	L-1A							
130	L-1B	ÁREA DE HANGAR	2 AÑOS	CONTRATO ADMINISTRATIVO DS-14-2022, 28/03/2022	<p>ÁREA: 216.00m²</p> <p>FINCA: Bien inmueble urbano inscrito en el Registro General de la Propiedad de la Zona Central, al número doscientos veintiséis (226), folio ciento cincuenta (150) de libro veinte (20) de Guatemala</p> <p>TIPO: Hangar</p> <p>PROPIETARIO: Estado de Guatemala</p> <p>UBICACIÓN FÍSICA: Aeropuerto Internacional La Aurora</p>	<p>NOMBRE: AERONAVES S.A.</p> <p>NIT: 347469</p>	1209.6	29,030.40

Handwritten signature in blue ink over a circular stamp. The stamp contains the text: 'ASESORIA JURIDICA', 'UNIVERSIDAD DE GUATEMALA', and 'DGAC'.

131	L-2	ÁREA DE HANGAR	5 años	EP No. 27 13/02/2020 Notario Sergio Antonio Escobar Esteban	ÁREA	3664.92m ²	Bien inmueble urbano inscrito en el Registro General de la Propiedad de la Zona Central, al número doscientos veintiséis (226), folio ciento cincuenta (150) de libro veinte (20) de Guatemala	IMPORTAVIA, S.A.	Q. 25,082.51	Q. 1,504,950.60
					FINCA:					
					TIPO:	Hangar				
					PROPIETARIO:	Estado de Guatemala				
					UBICACIÓN FÍSICA:	Aeropuerto Internacional La Aurora	NIT:	414954-8		
132	L-3	ÁREA DE HANGAR	15 AÑOS	EP. 44 de fecha 13/08/2021 Notaria Ingrid Michelle Ortiz Palz	ÁREA	2956.57m ²	Bien inmueble urbano inscrito en el Registro General de la Propiedad de la Zona Central, al número doscientos veintiséis (226), folio ciento cincuenta (150) de libro veinte (20) de Guatemala	TRANSP. TERR Y AEREO DE CENTRO AMERICA, S.A.	Q. 21,063.96	Q. 3,791,511.00
					FINCA:					
					TIPO:	Hangar				
					PROPIETARIO:	Estado de Guatemala				
					UBICACIÓN FÍSICA:	Aeropuerto Internacional La Aurora	NIT:	1078518		
133	L-4	ÁREA DE HANGAR	5 años	EP No. 146.08/10/2004 Notario Juan Jose Morales Ruiz	ÁREA	8722.10m ²	Bien inmueble urbano inscrito en el Registro General de la Propiedad de la Zona Central, al número doscientos veintiséis (226), folio ciento cincuenta (150) de libro veinte (20) de Guatemala	ARMANDO RENE MOREL ALTEMBACH Y COMPAÑIA LIMITADA	Q. 11,091.00	Q. 665,460.00
					FINCA:					
					TIPO:	Hangar				
					PROPIETARIO:	Estado de Guatemala				
					UBICACIÓN FÍSICA:	Aeropuerto Internacional La Aurora	NIT:	98367-5		



134	L-5	ÁREA DE HANGAR	4 años	EP. NO. 64 de fecha 27/05/2021, Notario Eriol Ismael López Beyer	<p>ÁREA: 4285.03m²</p> <p>FINCA: Bien inmueble urbano inscrito en el Registro General de la Propiedad de la Zona Central, al número doscientos veintiséis (226), folio ciento cincuenta (150) de libro veinte (20) de Guatemala</p> <p>TIPO: Hangar</p> <p>PROPIETARIO: Estado de Guatemala</p> <p>UBICACIÓN FÍSICA: Aeropuerto Internacional La Aurora</p> <p>ÁREA: 3633.42m²</p>	<p>NOMBRE: CAMPIELLOS, SOCIEDAD ANÓNIMA</p> <p>NIT: 3960684</p>	Q. 30,140.72	Q. 1,446,754.56
135	L-6							
136	L-7	ÁREA DE HANGAR	2 AÑOS	CONTRATO ADMITIVO, No. DS-35-2021 DE DE FECHA 11/10/2021	<p>FINCA: Bien inmueble urbano inscrito en el Registro General de la Propiedad de la Zona Central, al número doscientos veintiséis (226), folio ciento cincuenta (150) de libro veinte (20) de Guatemala</p> <p>TIPO: Hangar</p> <p>PROPIETARIO: Estado de Guatemala</p> <p>UBICACIÓN FÍSICA: Aeropuerto Internacional La Aurora</p> <p>ÁREA: 817.30m²</p>	<p>NOMBRE: TRANSLATIN, S.A</p> <p>NIT: 2969751-4</p>	Q. 28,997.96	Q. 695,951.04
137	L-8	ÁREA DE HANGAR	10 años	DS-014-2016 28/01/2016, MODIFICACIÓN DS-	<p>FINCA: Bien inmueble urbano inscrito en el Registro General de la Propiedad de la Zona Central, al número doscientos veintiséis (226), folio ciento cincuenta (150) de libro veinte (20) de Guatemala</p> <p>TIPO: Hangar</p> <p>PROPIETARIO: Estado de Guatemala</p> <p>UBICACIÓN FÍSICA: Aeropuerto Internacional La Aurora</p>	<p>NOMBRE: MARIA ROXANA GABRIEL ROZOTTO DE ZIMERI</p> <p>NIT:</p>	Q.3776.49	Q.453,178.80



138	L-10	ÁREA DE HANGAR	5 AÑOS	EP. NO. 15 de fecha 27 de mayo de 2021, Notario Erick Federico Ponce Solís	<p>ÁREA: 228,78m²</p> <p>FINCA: Bien inmueble urbano inscrito en el Registro General de la Propiedad de la Zona Central, al número doscientos veintiséis (226), folio ciento cincuenta (150) de libro veinte (20) de Guatemala</p> <p>TIPO: Hangar</p> <p>PROPIETARIO: Estado de Guatemala</p> <p>UBICACIÓN FÍSICA: Aeropuerto Internacional La Aurora</p>	<p>NOMBRE: AVIACORP, S.A.</p> <p>NIT: 10140034</p>	Q.14,112.73	Q. 846,763.80
139	L-11	ÁREA DE HANGAR	2 AÑOS	CONTRATO ADMITIVO, No. DS-62-2018, DE FECHA 16/11/2018	<p>FINCA: Bien inmueble urbano inscrito en el Registro General de la Propiedad de la Zona Central, al número doscientos veintiséis (226), folio ciento cincuenta (150) de libro veinte (20) de Guatemala</p> <p>TIPO: Hangar</p> <p>PROPIETARIO: Estado de Guatemala</p> <p>UBICACIÓN FÍSICA: Aeropuerto Internacional La Aurora</p>	<p>NOMBRE: SERGIO ADOLFO RASKOSKY HOLMANN</p> <p>NIT: 2955377</p>	Q.7,446.60	Q.178,718.40
140	L-13	ÁREA DE HANGAR	5 años	34-2002 25/2/2002	<p>ÁREA: 7941,78m²</p> <p>FINCA: Bien inmueble urbano inscrito en el Registro General de la Propiedad de la Zona Central, al número doscientos veintiséis (226), folio ciento cincuenta (150) de libro veinte (20) de Guatemala</p> <p>TIPO: Hangar</p> <p>PROPIETARIO: Estado de Guatemala</p> <p>UBICACIÓN FÍSICA: Aeropuerto Internacional La Aurora</p>	<p>NOMBRE:</p> <p>NIT:</p>		
141	L-13A				<p>ÁREA: 454,50m²</p> <p>FINCA: Bien inmueble urbano inscrito en el Registro General de la Propiedad de la Zona Central, al número doscientos veintiséis (226), folio ciento cincuenta (150) de libro veinte (20) de Guatemala</p> <p>TIPO: Hangar</p> <p>PROPIETARIO: Estado de Guatemala</p> <p>UBICACIÓN FÍSICA: Aeropuerto Internacional La Aurora</p>	<p>NOMBRE: AEROFOTO CENTROAMERICAN A, S.A.</p> <p>NIT: 1406531</p>	Q.19,604.45	Q.1,176,267.00
142	L-14	ÁREA DE HANGAR	2 años	CONTRATO ADMINISTRATIVO No. DS-24-2018, de fecha 27/03/2018	<p>TIPO: Hangar</p> <p>PROPIETARIO: Estado de Guatemala</p> <p>UBICACIÓN FÍSICA: Aeropuerto Internacional La Aurora</p>	<p>NOMBRE:</p> <p>NIT:</p>	Q.2,751.84	Q.69,044.16



143	L-15	ÁREA DE HANGAR	5 años	E.P. - NUMERO 10 DE FECHA 25/13/2019 NOTARIO ENRIQUE ASTURIAS FONTANA	<p>ÁREA</p> <p>FINCA:</p> <p>TIPO:</p> <p>PROPIETARIO:</p> <p>UBICACIÓN FÍSICA:</p>	300.00m ²	Bien inmueble urbano inscrito en el Registro General de la Propiedad de la Zona Central, veintiséis (226), folio ciento cincuenta (150) de libro veinte (20) de Guatemala	AEROSERVICIOS GT, SOCIEDAD ANÓNIMA	Q. 30,277.92			
						Hangar	Estado de Guatemala			83876316	NIT:	1,261.58
						Aeropuerto Internacional La Aurora	1313.21m ²					
144	L-16	ÁREA DE HANGAR	15 años	EP. 42 de fecha 23/08/2021 Notario Alvaro Hurtado Bocaletti	<p>ÁREA</p> <p>FINCA:</p> <p>TIPO:</p> <p>PROPIETARIO:</p> <p>UBICACIÓN FÍSICA:</p>	322.00m ²	Bien inmueble urbano inscrito en el Registro General de la Propiedad de la Zona Central, al número doscientos veintiséis (226), folio ciento cincuenta (150) de libro veinte (20) de Guatemala	BEECHCRAFT DE GUATEMALA, S.A.	Q. 7,672.82			
						Hangar	Estado de Guatemala			983675	NIT:	1,381,107.60
						Aeropuerto Internacional La Aurora						
145	L-17	ÁREA DE HANGAR	2 AÑOS	CONTRATO ADMINISTRATIVO No. DS-08-2019	<p>ÁREA</p> <p>FINCA:</p> <p>TIPO:</p> <p>PROPIETARIO:</p> <p>UBICACIÓN FÍSICA:</p>	550.08m ²	Bien inmueble urbano inscrito en el Registro General de la Propiedad de la Zona Central, al número doscientos veintiséis (226), folio ciento cincuenta (150) de libro veinte (20) de Guatemala	JORGE ARNULFO PEREZ RODRIGUEZ	Q. 3,618.52			
						Hangar	Estado de Guatemala			86828-0	NIT:	Q. 38,844.48
						Aeropuerto Internacional La Aurora						
146	L-18	ÁREA DE HANGAR	10 años	CONTRATO No. DS-005- 2016 11/01/2016	<p>ÁREA</p> <p>FINCA:</p> <p>TIPO:</p> <p>PROPIETARIO:</p> <p>UBICACIÓN FÍSICA:</p>	550.08m ²	Bien inmueble urbano inscrito en el Registro General de la Propiedad de la Zona Central, al número doscientos veintiséis (226), folio ciento cincuenta (150) de libro veinte (20) de Guatemala	LOS TRES MERCADOS, S.A.	Q. 2,364.37			
						Hangar	Estado de Guatemala			1197941-0	NIT:	
						Aeropuerto Internacional La Aurora						
147	L-19											

Q. 289272048

 DGAC


148	L-20	ÁREA DE HANGAR	2 años	CONTRATO No. DS-18-2022 24/05/2022	ÁREA	262.54m ²	Bien inmueble urbano inscrito en el Registro General de la Propiedad de la Zona Central, al número doscientos veintiséis (226), folio ciento cincuenta (150) de libro veinte (20) de Guatemala	HELIAGUILA, S.A.	Q. 2,760.27	Q. 66,246.48
					FINCA:					
					TIPO:	Hangar				
149	L-21	ÁREA DE HANGAR	2 AÑOS	CONTRATO No. DS-17-2022 20/05/2022	ÁREA	294.95m ²	Bien inmueble urbano inscrito en el Registro General de la Propiedad de la Zona Central, al número doscientos veintiséis (226), folio ciento cincuenta (150) de libro veinte (20) de Guatemala	KENTIA, SOCIEDAD ANONIMA	Q. 1,921.78	Q. 46,122.72
					FINCA:					
					TIPO:	Hangar				
150	L-22	ÁREA DE HANGAR	2 AÑOS	CONTRATO ADMINISTRATIVO DS-062-2019 19/09/2019	ÁREA	345.00m ²	Bien inmueble urbano inscrito en el Registro General de la Propiedad de la Zona Central, al número doscientos veintiséis (226), folio ciento cincuenta (150) de libro veinte (20) de Guatemala	MOSCAMED	Q. 1,692.60	Q. 40,622.40
					FINCA:					
					TIPO:	Hangar				
151	L-23	ÁREA DE HANGAR	2 AÑOS	CONTRATO ADMITIVO No. DS-24-2021, DE FECHA 06/09/2021	ÁREA	160.60m ²	Bien inmueble urbano inscrito en el Registro General de la Propiedad de la Zona Central, al número doscientos veintiséis (226), folio ciento cincuenta (150) de libro veinte (20) de Guatemala	ESTACION AEREA DE GUATEMALA, S.A.	Q. 1,488.98	Q. 34,535.52
					FINCA:					
					TIPO:	Hangar				



152	L-24	ÁREA DE HANGAR	10 años	CONTRATO No. DS-118-2015 18/12/2015	1500.16m ²		MULTISERVICIOS MYS, S.A.	Q.8,518.14	Q.1,022,176.80
					FINCA:	Bien Inmueble urbano inscrito en el Registro General de la Propiedad de la Zona Central, al número doscientos veintiséis (226), folio ciento cincuenta (150) de libro veinte (20) de Guatemala			
					TIPO:	Hangar	NOMBRE:		
					PROPIETARIO:	Estado de Guatemala	NIT:		3205943-4
					UBICACIÓN FÍSICA:	Aeropuerto Internacional La Aurora			
					ÁREA	379.89m ²			
153	L-24A	ÁREA DE HANGAR	2 años	CONTRATO ADMINISTRATIVO No. DS-47-2018 03/09/2018	1500.16m ²		GRUPO AEROSPECIAL, S.A.	Q.3,600.58	Q.86,413.92
					FINCA:	Bien Inmueble urbano inscrito en el Registro General de la Propiedad de la Zona Central, al número doscientos veintiséis (226), folio ciento cincuenta (150) de libro veinte (20) de Guatemala			
					TIPO:	Hangar	NOMBRE:		
					PROPIETARIO:	Estado de Guatemala	NIT:		657842
					UBICACIÓN FÍSICA:	Aeropuerto Internacional La Aurora			

Handwritten signature in blue ink over a circular stamp. The stamp contains the text 'ASESORÍA JURÍDICA' at the top, 'DGAC' at the bottom, and 'ESTADO DE GUATEMALA' in the center.

154	L-25	ÁREA DE HANGAR	10 AÑOS	EP 228, de fecha 28/11/2019 Notaria Flor de María Folgar Romero	<p>ÁREA</p> <p>FINCA:</p> <p>TIPO:</p> <p>PROPIETARIO:</p> <p>UBICACIÓN FÍSICA:</p> <p>ÁREA</p>	<p>989.74m²</p> <p>Bien inmueble urbano inscrito en el Registro General de la Propiedad de la Zona Central, al número doscientos veintiséis (226), folio ciento cincuenta (150) de libro veinte (20) de Guatemala</p> <p>Hangar</p> <p>Estado de Guatemala</p> <p>Aeropuerto Internacional La Aurora</p> <p>400.00m²</p>	<p>NOMBRE:</p> <p>4235349-1</p> <p>NIT:</p>	OPERACIONES AEREAS Y SERVICIOS, S.A.	Q. 4,689.49	Q. 1,100,910.00
155	L-26	ÁREA DE HANGAR	15 años	DS-033-2015 18/05/2015	<p>FINCA:</p> <p>TIPO:</p> <p>PROPIETARIO:</p> <p>UBICACIÓN FÍSICA:</p> <p>ÁREA</p>	<p>Bien inmueble urbano inscrito en el Registro General de la Propiedad de la Zona Central, al número doscientos veintiséis (226), folio ciento cincuenta (150) de libro veinte (20) de Guatemala</p> <p>Hangar</p> <p>Estado de Guatemala</p> <p>Aeropuerto Internacional La Aurora</p> <p>3044.83m²</p>	<p>NOMBRE:</p> <p>8807859-0</p> <p>NIT:</p>	AVIATION SERVICES, S.A.	Q. 3,584.00	Q. 645,120.00
156	N-1	ÁREA DE HANGAR	10 años	EP No. 10 24/10/2019 Notario Ennio Guillermo Lopez Alvarado	<p>FINCA:</p> <p>TIPO:</p> <p>PROPIETARIO:</p> <p>UBICACIÓN FÍSICA:</p> <p>ÁREA</p>	<p>Bien inmueble urbano inscrito en el Registro General de la Propiedad de la Zona Central, al número doscientos veintiséis (226), folio ciento cincuenta (150) de libro veinte (20) de Guatemala</p> <p>Hangar</p> <p>Estado de Guatemala</p> <p>Aeropuerto Internacional La Aurora</p> <p>732.00m²</p>	<p>NOMBRE:</p> <p>33821038</p> <p>NIT:</p>	CIRCULO AEREO	Gratuito	Gratuito
157	N-2	ÁREA DE HANGAR	2 años	CONTRATO ADMINISTRATIVO No. DS-029-2021, de fecha 16/09/2021	<p>FINCA:</p> <p>TIPO:</p> <p>PROPIETARIO:</p> <p>UBICACIÓN FÍSICA:</p> <p>ÁREA</p>	<p>Bien inmueble urbano inscrito en el Registro General de la Propiedad de la Zona Central, al número doscientos veintiséis (226), folio ciento cincuenta (150) de libro veinte (20) de Guatemala</p> <p>Hangar</p> <p>Estado de Guatemala</p> <p>Aeropuerto Internacional La Aurora</p>	<p>NOMBRE:</p> <p>579646-6</p> <p>NIT:</p>	ROSSANA MAGALI BETETA DIAZ DE REYES	Gratuito	Gratuito


 UNIDAD DE REGISTRO PÚBLICO
 MINISTERIO DE ECONOMÍA Y FINANZAS
 C. R. A. G.

158	N-3	ÁREA DE HANGAR	10 años	CONTRATO No. DS-001-2016 07/01/2016	ÁREA	561.33m ²	Bien inmueble urbano inscrito en el Registro General de la Propiedad de la Zona Central, al número doscientos veintiséis (226), folio ciento cincuenta (150) de libro veinte (20) de Guatemala	INVERSIONES PERVISA, SOCIEDAD ANÓNIMA	Q. 2,466.02	Q. 295,922.40	
					FINCA:						2524874-K
					TIPO:	Hangar					
PROPIETARIO:	Estado de Guatemala	NIT:	EDGAR RENE REYES GARZONA								
UBICACIÓN FÍSICA:	Aeropuerto Internacional La Aurora			NOMBRE:	357504-7						
ÁREA	879.84m ²	NIT:									
159	N-4	ÁREA DE HANGAR	2 AÑOS	CONTRATO ADMINISTRATIVO DS-052-2019, 26/08/2019	FINCA:	Bien inmueble urbano inscrito en el Registro General de la Propiedad de la Zona Central, al número doscientos veintiséis (226), folio ciento cincuenta (150) de libro veinte (20) de Guatemala	EDGAR RENE REYES GARZONA	Q. 5,228.35	Q. 125,400.40		
					TIPO:	Hangar				NOMBRE:	
					PROPIETARIO:	Estado de Guatemala					NIT:
UBICACIÓN FÍSICA:	Aeropuerto Internacional La Aurora	NIT:	357504-7								



160	N-5	ÁREA DE HANGAR	15 AÑOS	EP. No. 32, de fecha 23/05/2019, Ante notario Sergio Antonio Escobar Esteban	<p>ÁREA: 807,00m²</p> <p>FINCA: Bien inmueble urbano inscrito en el Registro General de la Propiedad de la Zona Central, al número doscientos veintiséis (226), folio ciento cincuenta (150) de libro veinte (20) de Guatemala</p> <p>TIPO: Hangar</p> <p>PROPIETARIO: Estado de Guatemala</p> <p>UBICACIÓN FÍSICA: Aeropuerto Internacional La Aurora</p> <p>ÁREA: 1200 m⁰⁰</p>	<p>ÁREA 51, SOCIEDAD ANÓNIMA</p> <p>98811533</p> <p>NIT: Q.4.337.76</p> <p>Q.780,796.80</p>
161	N-6	ÁREA DE HANGAR	15 años	003-1996 10/1/96	<p>FINCA: Bien inmueble urbano inscrito en el Registro General de la Propiedad de la Zona Central, al número doscientos veintiséis (226), folio ciento cincuenta (150) de libro veinte (20) de Guatemala</p> <p>TIPO: Hangar</p> <p>PROPIETARIO: Estado de Guatemala</p> <p>UBICACIÓN FÍSICA: Aeropuerto Internacional La Aurora</p> <p>ÁREA: 330.27m²</p>	<p>NIT: Q.3.000.00</p> <p>Q.540,000.00</p>
162	N-7	ÁREA DE HANGAR	15 años	EP No. 14 07/11/2017 Notario Roberto Antonio Pastor Cajulun	<p>FINCA: Bien inmueble urbano inscrito en el Registro General de la Propiedad de la Zona Central, al número doscientos veintiséis (226), folio ciento cincuenta (150) de libro veinte (20) de Guatemala</p> <p>TIPO: Hangar</p> <p>PROPIETARIO: Estado de Guatemala</p> <p>UBICACIÓN FÍSICA: Aeropuerto Internacional La Aurora</p> <p>ÁREA: 650.55m²</p>	<p>ALFREDO ANTONIO CIFUENTES LARA</p> <p>17287669</p> <p>NIT: Q.1.600.09</p> <p>Q.288,016.20</p>
163	N-8	ÁREA DE HANGAR	10 años	DS-002-2016 7/1/2016	<p>FINCA: Bien inmueble urbano inscrito en el Registro General de la Propiedad de la Zona Central, al número doscientos veintiséis (226), folio ciento cincuenta (150) de libro veinte (20) de Guatemala</p> <p>TIPO: Hangar</p> <p>PROPIETARIO: Estado de Guatemala</p> <p>UBICACIÓN FÍSICA: Aeropuerto Internacional La Aurora</p>	<p>AEROTRANSPORTE ESPECIALIZADOS, SOCIEDAD ANÓNIMA</p> <p>3818924-0</p> <p>NIT: Q.3,686.73</p> <p>Q.442,407.60</p>



164	N-8A	ÁREA DE HANGAR	5 años	EP. 37, 04/12/2019, Notario ERI RAFAEL PALMA VALENZUELA	<p>ÁREA: 101.93m²</p> <p>Bien inmueble urbano inscrito en el Registro General de la Propiedad de la Zona Central, al número doscientos veintiséis (226), folio ciento cincuenta (150) de libro veinte (20) de Guatemala</p> <p>FINCA:</p> <p>TIPO: Hangar</p> <p>PROPIETARIO: Estado de Guatemala</p> <p>UBICACIÓN FÍSICA:</p>	<p>NOMBRE: ELIDA ALBERTINA RAFAEL ROJAS DE CHACÓN</p> <p>NIT: 4885423-9</p>	Q.913.29	Q.16.499.22
-----	------	----------------	--------	---	---	---	----------	-------------



ÁREA DE GASOLINERAS AILA

No.	HANGAR	MOTIVO DEL ARRENDAMIENTO Y USO	PLAZO	FECHA DE APROBACION DEL CONTRATO	CARACTERÍSTICAS DEL BIEN			ARRENDATARIO		RENTA MENSUAL
					ÁREA	FINCA:	TIPO:	NOMBRE:	NIT:	
1	HNW-1	PUMA ENERGY, BAHAMAS, SOCIEDAD ANÓNIMA	CONTRATO DS-084-2015 01/07/2015	Finalizará 3 meses después de inicio de operaciones de la nueva terminal de combustible de conformidad con Licitación Pública Internacional que se realice	ÁREA	4275.42 M2	Bien inmueble urbano inscrito en el Registro General de la Propiedad de la Zona Central, al número doscientos veintiséis (226), folio ciento cincuenta (150) de libro veinte (20) de Guatemala	PUMA ENERGY, BAHAMAS SOCIEDAD ANÓNIMA	545558-8	\$16,759.65
					FINCA:					
					TIPO:	ÁREA DE COMBUSTIBLE				
					UBICACIÓN FÍSICA:	Estado de Guatemala Aeropuerto Internacional La Aurora				
2	HNW-2	CHEVRON GUATEMALA INC.	DS-085-2015 01/07/2015	Finalizará 3 meses después de inicio de operaciones de la nueva terminal de combustible de conformidad con Licitación Pública Internacional que se realice	ÁREA	4562.68M2	Bien Inmueble urbano inscrito en el Registro General de la Propiedad de la Zona Central, al número doscientos veintiséis (226), folio ciento cincuenta (150) de libro veinte (20) de Guatemala	CHEVRON GUATEMALA INC.	32935-5	\$17,885.71
					FINCA:					
					TIPO:	ÁREA DE COMBUSTIBLE				
					UBICACIÓN FÍSICA:	Estado de Guatemala Aeropuerto Internacional La Aurora				
3	HNW-4	LIQUIDOS Y QUIMICOS, S.A.	DS-026-2015 22/04/2015 MODIFICACIONES DS-057-2015 05/06/2015 DS-029-2015 30/04/2015	Finalizará 3 meses después de inicio de operaciones de la nueva terminal de combustible de conformidad con Licitación Pública Internacional que se realice	ÁREA		Bien Inmueble urbano inscrito en el Registro General de la Propiedad de la Zona Central, al número doscientos veintiséis (226), folio ciento cincuenta (150) de libro veinte (20) de Guatemala	LIQUIDOS Y QUIMICOS, S.A.	485472-1	\$14,228.38
					FINCA:					
					TIPO:	ÁREA DE COMBUSTIBLE				
					UBICACIÓN FÍSICA:	Estado de Guatemala Aeropuerto Internacional La Aurora				



ÁREAS DADAS EN ARRENDAMIENTO PARA HANDLING (USO RAMPA)									
No.	HANGAR	MOTIVO DEL ARRENDAMIENTO Y	PLAZO	FECHA DE APROBACION	CARACTERÍSTICAS DEL BIEN	ARRENDATARIO	VALOR MENSUAL	MONTO TOTAL DEL CONTRATO	
1	SPE 2-98 area unicamente para rampa	EXPORTADORA DE CARDAMOMO Y CAFÉ, S.A.	15 años	CONTRATO No. 77-2011 08/11/2011	UBICACIÓN FÍSICA:	EXPORTADORA DE CARDAMOMO Y CAFÉ, S.A. NOMBRE: NIT:	Q. 491.55	Q. 88.479.00	
					FINCA:				Bien inmueble urbano inscrito en el Registro General de la Propiedad de la Zona Central, al número doscientos veintiséis (226), folio ciento cincuenta (150) de libro veinte (20) de Guatemala
					TIPO:				Rampa
					PROPIETARIO:				Estado de Guatemala Aeropuerto Internacional La Aurora
2	FN-1-25 Y STP-1-1050	AVIASERVICIOS, SA.	5 años	CONTRATO No. DS-059-2015 8/6/2015	FINCA:	AVIASERVICIOS, SA. NOMBRE: NIT:	Q. 76.570.82	Q. 4.594.249.20	
					TIPO:				Bien inmueble urbano inscrito en el Registro General de la Propiedad de la Zona Central, al número doscientos veintiséis (226), folio ciento cincuenta (150) de libro veinte (20) de Guatemala
					PROPIETARIO:				Rampa, Oficinas y Bodega Estado de Guatemala Aeropuerto Internacional La Aurora
					UBICACIÓN FÍSICA:				
3	STP-2	LAATS, S.A.	15 AÑOS	EP No. 41 02/09/2019 Notario Joel Ottoniel Chávez Granjaño	FINCA:	LAATS, S.A. NOMBRE: NIT:	Q. 8.064.00	Q. 1.451.520.00	
					TIPO:				Bien inmueble urbano inscrito en el Registro General de la Propiedad de la Zona Central, al número doscientos veintiséis (226), folio ciento cincuenta (150) de libro veinte (20) de Guatemala
					PROPIETARIO:				Rampa Estado de Guatemala Aeropuerto Internacional La Aurora
					UBICACIÓN FÍSICA:				



4	FN-1-14 Y STP-3-1178	SERVICIOS AEREOS GUATEMALTECOS S. A.	10 años	CONTRATO No. DS-008-2016 11/12016	FINCA:	Bien inmueble urbano inscrito en el Registro General de la Propiedad de la Zona Central, al número doscientos veintiséis (226), folio ciento cincuenta (150) de libro veinte (20) de Guatemala	SERVICIOS AEREOS GUATEMALTECO S. S. A	Q.41,555.47	Q.4,986,656.40
					TIPO:	Rampa, Oficina y Bodega			
					PROPIETARIO:	Estado de Guatemala			
5	STP-4	COMPAÑIA PANAMEÑA DE AVIACION, S.A.	2 años	CONTRATO No. DS-038-2019 15/072019	FINCA:	Bien inmueble urbano inscrito en el Registro General de la Propiedad de la Zona Central, al número doscientos veintiséis (226), folio ciento cincuenta (150) de libro veinte (20) de Guatemala	COMPAÑIA PANAMEÑA DE AVIACION, S.A	Q.16,800.00	Q.403,200.00
					TIPO:	Rampa			
					PROPIETARIO:	Estado de Guatemala			
					UBICACIÓN FÍSICA:	Aeropuerto Internacional La Aurora			



6	FN-1-26, AI-2-26 Y STP-50-TAG	TRANSPORTES AEREOS GUATEMALTECOS, S.A.	5 años	CONTRATO ADMINISTRATIVO No 001-2014, 13/2/2014	FINCA: TIPO: PROPIETARIO: UBICACIÓN FISICA:	Bien inmueble urbano inscrito en el Registro General de la Propiedad de la Zona Central, al número doscientos veintiséis (226), folio ciento cincuenta (150) de libro veinte (20) de Guatemala Rampa, Oficina y Bodega Estado de Guatemala Aeropuerto Internacional La Aurora	TRANSPORTES AEREOS GUATEMALTECO S, S.A. NOMBRE: NIT: 527303K	Q.6,035.46	Q.362,127.60
7	HNW-10	SAG	5 año	EP. NO. 11 06/02/2020 Notario Jose Arturo Pellecer Arellano	FINCA: TIPO: PROPIETARIO: UBICACIÓN FISICA:	Bien inmueble urbano inscrito en el Registro General de la Propiedad de la Zona Central, al número doscientos veintiséis (226), folio ciento cincuenta (150) de libro veinte (20) de Guatemala Equipo de Servicios en Tierra Estado de Guatemala Aeropuerto Internacional La Aurora	NOMBRE: NIT:	Q.2,620.00	Q.31,440.00
8	HNW-12	LAATS, S.A.	10 años	Escritura Pública No. 1, de fecha 20/02/2019, ante el Notario Roberto Carlos García Solares	FINCA: TIPO: PROPIETARIO: UBICACIÓN FISICA:	Bien inmueble urbano inscrito en el Registro General de la Propiedad de la Zona Central, al número doscientos veintiséis (226), folio ciento cincuenta (150) de libro veinte (20) de Guatemala Bodega y taller Estado de Guatemala Aeropuerto Internacional La Aurora	LAATS, S.A. NOMBRE: NIT: 7216831	Q.8,736.00	Q.1,048,320.00
9		LAATS, S.A.	10 años	Escritura Pública No 10, de fecha 03/07/2019, ante el Notario Joel Otoniel Gramajo Aguirre	FINCA: TIPO: PROPIETARIO: UBICACIÓN FISICA:	Bien inmueble urbano inscrito en el Registro General de la Propiedad de la Zona Central, al número doscientos veintiséis (226), folio ciento cincuenta (150) de libro veinte (20) de Guatemala Bodega y taller Estado de Guatemala Aeropuerto Internacional La Aurora	LAATS, S.A. NOMBRE: NIT: 7216831	Q.3,225.60	Q.387,072.00





ÁREAS DADAS EN ARRENDAMIENTO AEROPUERTO INTERNACIONAL MUNDO MAYA

No.	NOMENCLATURA DEL AREA	MOTIVO DEL ARRENDAMIENTO Y USO	PLAZO	FECHA DE APROBACION DEL CONTRATO	CARACTERÍSTICAS DEL BIEN		ARRENDATARIO		VALOR MENSUAL	MONTO TOTAL DEL CONTRATO
1	MM-OF-07, MM-OF-08	TRANSPORTES AÉREOS GUATEMALTECOS, SOCIEDAD ANÓNIMA	15 años	DS-078-2014, de fecha 7/10/2014	UBICACIÓN FÍSICA: Bien inmueble urbano inscrito en el Registro General de la Propiedad de la Zona Central, al número doscientos veintiséis (226), folio ciento cincuenta (150) de libro veinte (20) de Guatemala	FINCA: LOCAL COMERCIAL, CUANTERS	NOMBRE: TRANSPORTES AÉREOS GUATEMALTECO S. SOCIEDAD ANÓNIMA	NIT: 527303-K	Q. 4128.17	Q. 743,070.60
2	MM-OF-06	TROPIC AIR LIMITED	15 años	DS-093-2014, de fecha 11/11/2014	UBICACIÓN FÍSICA: Bien inmueble urbano inscrito en el Registro General de la Propiedad de la Zona Central, al número doscientos veintiséis (226), folio ciento cincuenta (150) de libro veinte (20) de Guatemala	FINCA: LOCAL COMERCIAL	NOMBRE: TROPIC AIR LIMITED	NIT: 7418610-8	Q. 2,074.74	Q. 373,453.52
3	MM-OF-09	AYAU CALLAWAY Y COMPAÑIA LIMITADA	15 años	DS-002-2015, de fecha 16/1/2015	UBICACIÓN FÍSICA: Bien inmueble urbano inscrito en el Registro General de la Propiedad de la Zona Central, al número doscientos veintiséis (226), folio ciento cincuenta (150) de libro veinte (20) de Guatemala	FINCA: LOCAL COMERCIAL	NOMBRE: AYAU CALLAWAY Y COMPAÑIA LIMITADA	NIT: 32015-3	Q. 2,025.00	Q. 384,500.00
4	Área de Combustible	AEROPETROL, SOCIEDAD ANÓNIMA	5 años	EP 39 5/12/2016 Zujueli Guadalupe Castellanos García MODIFICACIÓN EP No. 68 28/08/2017 Ana Crislima Barbier Figueroa	UBICACIÓN FÍSICA: Bien inmueble urbano inscrito en el Registro General de la Propiedad de la Zona Central, al número doscientos veintiséis (226), folio ciento cincuenta (150) de libro veinte (20) de Guatemala	FINCA: AREA COMBUSTIBLE	NOMBRE: AEROPETROL, SOCIEDAD ANÓNIMA	NIT: 94421463	Q. 7,526.40	Q. 451,584.00




No.	NOMENCLATURA DEL AREA	MOTIVO DEL ARRENDAMIENTO Y USO	PLAZO	FECHA DE APROBACION DEL AREA EN PROCESO DE SUSCRIPCION CONTRATO	ÁREAS DADAS EN ARRENDAMIENTO AERÓDROMO DE QUEZALTENANGO			CARACTERÍSTICAS DEL BIEN			ARRENDATARIO			VALOR MENSUAL	MONTO TOTAL DEL CONTRATO	
					FINCA:	TIPO:	PROPIETARIO:	UBICACIÓN FÍSICA:	FINCA:	TIPO:	PROPIETARIO:	UBICACIÓN FÍSICA:	FINCA:			TIPO:
5	MM-BO-01, MM-OF-02, MM-OF-03, MM-OF-04	AVIATECA, SOCIEDAD ANÓNIMA														
6	LOCALES 8, 9 y 10	KAREN MARIBEL MUÑOZ MARTÍNEZ	5 años	EP No. 8, de fecha 06/07/2018, ante los oficios de la Notaria Dolores Ana Lucía Prado García												Q.339,561.16
7	AC-MM-9	ACTIVIDADES TURISTICAS, S.A.	5 años	EP No. 32, de fecha 07/05/2019, ante los oficios del Notario Carlos Humberto Echeverría Guzmán												Q.47,571.60
1	HQ-1-2 Quetzaltenango	CARLOS ENRIQUE PAC SUM, AREA USO HANGAR														
2	HQ-1 Quetzaltenango	IGLESIA AGUA VIVA, AREA USO HANGAR														
3	HQ-7 Quetzaltenango	RABI RABI MEJIA OVALLE USO HANGAR	2 años	CONTRATO ADMINISTRATIVO DS-31-2021 DE FECHA 11/10/2021												Q. 53,760.00

ÁREAS DADAS EN ARRENDAMIENTO AERÓDROMO DE HUEHUETENANGO												
No.	NOMENCLATURA DEL AREA	MOTIVO DEL ARRENDAMIENTO Y USO	PLAZO	FECHA DE APROBACION DEL CONTRATO	CARACTERÍSTICAS DEL BIEN			ARRENDATARIO		VALOR MENSUAL	MONTO TOTAL DEL CONTRATO	
					UBICACIÓN FÍSICA:	FINCA:	TIPO:	PROPIETARIO:	NOMBRE:			NIT:
4	CHT-1	Helicopteros de Guatemala, S.A.	2 años	CONTRATO ADMITIVO DS-24-2019, DE FECHA 06/05/2019	Aeródromo Huehuetenango	Hangar	Estado de Guatemala	JORGE ROBERTO GRANADOS AMBROSY	Helicopteros de Guatemala, S.A.	5326168	Q. 258.24	Q. 6,197.76
5	H-HT-1	JORGE ROBERTO GRANADOS AMBROSY	2 años	CONTRATO ADMINISTRATIVO No. DS-21-2019, de fecha 24/04/2019	Aeródromo Huehuetenango	Hangar	Estado de Guatemala	JORGE ROBERTO GRANADOS AMBROSY		3987106	Q. 2,350.00	Q. 56,400.00

ÁREAS DADAS EN ARRENDAMIENTO AERÓDROMO DE CHIQUIMULA												
No.	NOMENCLATURA DEL AREA	MOTIVO DEL ARRENDAMIENTO Y USO	PLAZO	FECHA DE APROBACION DEL CONTRATO	CARACTERÍSTICAS DEL BIEN			ARRENDATARIO		VALOR MENSUAL	MONTO TOTAL DEL CONTRATO	
					UBICACIÓN FÍSICA:	FINCA:	TIPO:	PROPIETARIO:	NOMBRE:			NIT:
6	Hangar 2 Chiquimula	CENTRAL FLYING, S.A.	5 años	Escritura Pública No. 17, de fecha 02/08/2018, ante Notaría Patricia María Pineda Anzueto	Aeródromo Chiquimula	Hangar	Estado de Guatemala	CENTRAL FLYING, S.A.		67481345	Q. 424.80	Q. 2,254.88.00
7	H-1-CH un Costado de la Rampa del Aeródromo de Chiquimula	JOEL QUIJADA CASTRO	18 meses	EP No. 112, de fecha 26/10/2017	Aeródromo Chiquimula	Hangar	Estado de Guatemala	JOEL QUIJADA CASTRO		3895386	Q. 882.00	Q. 15,876.00
8	HES-01 ESQUIPULAS, CHIQUIMULA	SILVER INVESTMENTS, S.A.	15 AÑOS	EP No. 8 de fecha 14/04/2021, ante el Notario Mario Isaac Acevedo Ramirez	Aeródromo Chiquimula	Hangar	Estado de Guatemala	SILVER INVESTMENTS, S.A.		105229940	Q. 905.52	Q. 162,993.60
9		ALIN RODOLFO SANABRIA ESPINALES	5 AÑOS	EP No. 8, de fecha 23/04/2019	Aeródromo Chiquimula	Hangar	Estado de Guatemala	ALIN RODOLFO SANABRIA ESPINALES		37184148	Q. 274.35	Q. 16,461.00


 ASESORIA
LEIDGAL
 SERVICIOS GENERALES DE ASISTENCIA CONTABLE

ÁREAS DADAS EN ARRENDAMIENTO AERÓDROMO DE PUERTO BARRIOS

No.	NOMENCLATURA DEL AREA	MOTIVO DEL ARRENDAMIENTO Y USO	PLAZO	FECHA DE APROBACION DEL CONTRATO	CARACTERISTICAS DEL BIEN	ARRENDATARIO	VALOR MENSUAL	MONTO TOTAL DEL CONTRATO
10	PUERTO BARRIOS OF-1	TRANSPORTES AÉREOS GUATEMALTECOS, SOCIEDAD ANÓNIMA	18 meses	EP No. 224 06/11/2017 Notaria Flor de María folgar Romero	UBICACIÓN FÍSICA: Aeródromo de Puerto Barrios, Izabal FINCA: Oficinas TIPO: Estado de Guatemala PROPIETARIO: Aeródromo de Puerto Barrios, Izabal	TRANSPORTES AÉREOS GUATEMALTECO S. SOCIEDAD ANÓNIMA NOMBRE: NIT: 527303K	Q.2,262.76	Q.40,729.68
11	PUERTO BARRIOS CA-1	NIDIA CAROLA HERNÁNDEZ RIVERA DE MARTÍNEZ	5 años	EP No. de fecha 24/07/2018, ante los oficinas de la Notaria Dolores Ana Lucía Prado García	UBICACIÓN FÍSICA: Aeródromo de Puerto Barrios, Izabal FINCA: Local Comercial TIPO: Estado de Guatemala	NIDIA CAROLA HERNÁNDEZ NOMBRE: NIT: 39837106	Q. 512.74	Q.30,764.40

The image shows a handwritten signature in blue ink over a circular official stamp. The stamp contains the text 'GUATEMALA JURÍDICA' at the top, 'UNIDAD REGISTRAL' in the center, and 'DGAC' at the bottom. The signature is written across the stamp and extends to the right.